


Urząd Marszałkowski Województwa Opolskiego
45-082 Opole
Piastowska 14
DIG-RTG.8050.9.2024.MR

Opole, 2024-07-10



INFORMACJA

Konsultacje dot. przystanków komunikacyjnych

AA / J. i. h.

Załączniki:

1. Formularz uwag 09.07.2024.pdf
2. Pismo do gmin.pdf
3. Uchwała w sprawie konsultacji i przystanków przyjęta 09.07.2024.pdf

Dokument nie zawiera podpisu

Podpis elektroniczny



DIG-RTG.8050.9.2024.MR

Opole, dnia 10 lipca 2024 roku

Wg rozdzielnika

W związku z rozpoczęciem konsultacji społecznych dotyczących projektu uchwały Sejmiku Województwa Opolskiego w sprawie zmiany uchwały w sprawie określenia przystanków komunikacyjnych, których właścicielem lub zarządzającym jest Województwo Opolskie, udostępnionych dla operatorów publicznego transportu zbiorowego i przewoźników drogowych oraz warunków i zasad korzystania z tych obiektów, zgodnie z § 4 i 13 Regulaminu konsultowania aktów prawa miejscowego z Radą Działalności Pożytku Publicznego Województwa Opolskiego oraz z organizacjami pozarządowymi i podmiotami wymienionymi w art. 3 ust. 3 ustawy z dnia 24 kwietnia 2003 r. o działalności pożytku publicznego i o wolontariacie w dziedzinach dotyczących działalności statutowej tych organizacji, stanowiącego załącznik do uchwały nr LVIII/599/2023 Sejmiku Województwa Opolskiego z dnia 26 października 2023 r., przekazuję Uchwałę nr 484/2024 z dnia 9 lipca 2024 roku Zarządu Województwa Opolskiego w sprawie przyjęcia projektu uchwały Sejmiku Województwa Opolskiego w sprawie zmiany uchwały w sprawie określenia przystanków komunikacyjnych, których właścicielem lub zarządzającym jest Województwo Opolskie, udostępnionych dla operatorów publicznego transportu zbiorowego i przewoźników drogowych oraz warunków i zasad korzystania z tych obiektów oraz rozpoczęcia konsultacji z organizacjami pozarządowymi i innymi podmiotami wymienionymi w art. 3 ust. 3 ustawy z dnia 24 kwietnia 2003 r. o działalności pożytku publicznego i o wolontariacie, w dziedzinach dotyczących działalności statutowej tych organizacji oraz z Radą Działalności Pożytku Publicznego Województwa Opolskiego.

Uprzejmie proszę o przekazanie osobom odpowiedzialnym za współpracę z organizacjami pozarządowymi w Państwa gminie, celem ewentualnych uwag do ww. projektu uchwały Sejmiku Województwa Opolskiego.

Konsultacje zostaną przeprowadzone w dniach od 10 lipca 2024 r. do 24 lipca 2024 r.

Link do informacji na BIP: <https://bip.opolskie.pl/2024/07/zaproszenie-do-konsultacji-projektu-uchwaly-sejmiku-wojewodztwa-opolskiego-w-sprawie-zmiany-uchwaly-w-sprawie-okreslenia-przystankow-komunikacyjnych-ktorych-wlascicielem-lub-zarzadzajacym-jest-wojewo/>

Z poważaniem

Dyrektor

Remigiusz Widera

Załączniki:

1. Uchwała nr 484/2024 Zarządu Województwa Opolskiego z dnia 9 lipca 2024 r.;
2. Formularz uwag podczas konsultacji projektu uchwały Sejmiku Województwa Opolskiego w sprawie zmiany uchwały w sprawie określenia przystanków komunikacyjnych, których właścicielem lub zarządzającym jest Województwo Opolskie, udostępnionych dla operatorów publicznego transportu zbiorowego i przewoźników drogowych oraz warunków i zasad korzystania z tych obiektów.

Otrzymują:

1. Urząd Miejski w Baborowie;
2. Urząd Miejski w Białej;
3. Urząd Gminy Bierawa;
4. Urząd Gminy Branice;
5. Urząd Miasta w Brzegu;
6. Urząd Miejski w Byszynie;
7. Urząd Gminy Chrząstowice;
8. Urząd Gminy Cisek;
9. Urząd Gminy Dąbrowa;
10. Urząd Miejski w Dobrodzieniu;
11. Urząd Gminy Dobrzeń Wielki;
12. Urząd Gminy Domaszowice;
13. Urząd Miejski w Głogówku;
14. Urząd Miejski w Głubczycach;
15. Urząd Miejski w Głuchołazach;
16. Urząd Miejski w Gogolinie;
17. Urząd Miejski w Grodkowie;
18. Urząd Miejski w Gorzowie Śląskim;
19. Urząd Gminy w Izbicku;
20. Urząd Gminy Jemielnica;
21. Urząd Gminy Kamiennik;
22. Urząd Miasta Kędzierzyn-Koźle;
23. Urząd Miejski w Kietrze;
24. Urząd Miejski w Kluczborku;
25. Urząd Miasta i Gminy Kolonowskie;
26. Urząd Gminy w Komprachcicach;
27. Urząd Miejski w Korfantowie;
28. Urząd Miasta i Gminy w Krapkowicach;
29. Urząd Gminy Lasowice Wielkie;
30. Urząd Miejski w Leśnicy;
31. Urząd Miejski w Lewinie Brzeskim;
32. Urząd Gminy w Lubrzy;
33. Urząd Gminy w Lubszy;
34. Urząd Gminy w Łambinowicach;
35. Urząd Gminy w Łubnianach;
36. Urząd Gminy w Murowie;
37. Urząd Miejski w Namysłowie;
38. Urząd Miejski w Niemodlinie;
39. Urząd Miejski w Nysie;
40. Urząd Miejski w Oleśnie;
41. Urząd Gminy Olszanka;
42. Urząd Miasta Opola;
43. Urząd Miejski w Otmuchowie;
44. Urząd Gminy i Miasta w Ozimku;
45. Urząd Miejski w Paczkowie;
46. Urząd Gminy Pakosławice;
47. Urząd Gminy w Pawłowiczkach;
48. Urząd Gminy w Pokoju;
49. Urząd Gminy w Polskiej Cerekwi;
50. Urząd Gminy Popielów;
51. Urząd Miasta i Gminy w Praszce;
52. Urząd Miejski w Prószkowie;
53. Urząd Miejski w Prudniku;
54. Urząd Gminy w Radłowie;
55. Urząd Gminy w Reńskiej Wsi;
56. Urząd Gminy w Rudnikach;
57. Urząd Gminy Skarbimierz;
58. Urząd Gminy w Skoroszycach;
59. Urząd Miejski w Strzelcach Opolskich;
60. Urząd Gminy Strzeleczy;
61. Urząd Gminy w Świerczowie;
62. Urząd Gminy Tarnów Opolski;
63. Urząd Miejski w Tułowicach;
64. Urząd Gminy Turawa;
65. Urząd Miejski w Ujeździe;
66. Urząd Gminy w Walcach;
67. Urząd Gminy w Wilkowie;
68. Urząd Miejski w Wotczynie;
69. Urząd Miejski w Zawadzkiem;
70. Urząd Miejski w Zdieszowicach;
71. Urząd Gminy w Zębowicach

Sprawę prowadzi: Mariusz Rosiński
tel. 77 44 82 148

**FORMULARZ UWAG PODCZAS KONSULTACJI PROJEKTU
UCHWAŁY SEJMIKU WOJEWÓDZTWA OPOLSKIEGO W SPRAWIE ZMIANY UCHWAŁY W
SPRAWIE OKREŚLENIA PRZYSTANKÓW KOMUNIKACYJNYCH, KTÓRYCH WŁAŚCICIELEM LUB
ZARZĄDZAJĄCYM JEST WOJEWÓDZTWO OPOLSKIE, UDOSTĘPNIONYCH DLA OPERATORÓW
PUBLICZNEGO TRANSPORTU ZBIOROWEGO I PRZEWOŹNIKÓW DROGOWYCH ORAZ
WARUNKÓW I ZASAD KORZYSTANIA Z TYCH OBIEKTÓW**

I. INFORMACJA O ZGŁASZAJĄCYM:

| | |
|---|--|
| Nazwa organizacji* | |
| Numer KRS lub w innym rejestrze/ewidencji – jeżeli dotyczy* | |
| Osoba/osoby do kontaktu* | |
| Adres do korespondencji** | |
| Adres e-mail** | |
| Numer telefonu** | |

*Pola obowiązkowe

**Przynajmniej jedno z pól obowiązkowe

Oświadczam(y), iż dane organizacji pozarządowej są zgodne ze stanem faktycznym i prawnym oraz widnieją w aktualnym wyciągu z rejestru, ewidencji lub w innym dokumencie.

.....
Podpis osoby upoważnionej/podpisy osób upoważnionych
do reprezentowania organizacji

II. UWAGI/PROPOZYCJE ZGŁOSZONE DO PROJEKTU

| Lp. | Odwołanie się do miejsca w dokumencie (rozdział i strona) | Obecny zapis | Proponowany zapis | Uzasadnienie zmiany |
|-----|---|--------------|-------------------|---------------------|
| 1. | | | | |
| 2. | | | | |
| 3. | | | | |
| 4. | | | | |
| 5. | | | | |
| * | | | | |

Uwagi można składać za pośrednictwem niniejszego formularza
drogą elektroniczną: dig@opolskie.pl
lub

drogą pocztową;

- w kancelarii ogólnej Urzędu Marszałkowskiego ul. Gen. J. Hallera 9, 45-869 Opole
- w punkcie informacyjnym kancelarii ogólnej Urzędu Marszałkowskiego Województwa Opolskiego, ul. Piastowska 14 - Ostrówek, 45-082 Opole

W razie jakichkolwiek pytań lub wątpliwości prosimy o kontakt telefoniczny: tel.: 77 4482 148

*Dopuszczalne dodawanie kolejnych wierszy w tabeli.

Uchwała Nr484.../2024

Zarządu Województwa Opolskiego

z dnia9 LIPCA... 2024 roku

w sprawie przyjęcia projektu uchwały Sejmiku Województwa Opolskiego w sprawie zmiany uchwały w sprawie określenia przystanków komunikacyjnych, których właścicielem lub zarządzającym jest Województwo Opolskie, udostępnionych dla operatorów publicznego transportu zbiorowego i przewoźników drogowych oraz warunków i zasad korzystania z tych obiektów oraz rozpoczęcia konsultacji z organizacjami pozarządowymi i innymi podmiotami wymienionymi w art. 3 ust. 3 ustawy z dnia 24 kwietnia 2003 r. o działalności pożytku publicznego i o wolontariacie, w dziedzinach dotyczących działalności statutowej tych organizacji oraz z Radą Działalności Pożytku Publicznego Województwa Opolskiego.

Na podstawie art. 41 ust. 1 ustawy z dnia 5 czerwca 1998 r. o samorządzie województwa (Dz. U. z 2024 r. poz. 566), art. 5 ust. 2 pkt 3 i 4 ustawy z dnia 24 kwietnia 2003 r. o działalności pożytku publicznego i o wolontariacie (Dz. U. z 2023 r., poz. 571 z późn. zm.) oraz § 3 i 10 Regulaminu stanowiącego załącznik do uchwały Nr LVIII/599/2023 Sejmiku Województwa Opolskiego z dnia 24 października 2023 r. w sprawie przyjęcia „Regulaminu konsultowania aktów prawa miejscowego z Radą Działalności Pożytku Publicznego Województwa Opolskiego oraz z organizacjami pozarządowymi i podmiotami wymienionymi w art. 3 ust. 3 ustawy z dnia 24 kwietnia 2003 r. o działalności pożytku publicznego i o wolontariacie w dziedzinach dotyczących działalności statutowej tych organizacji” (Dz. Urz. Woj. Opolskiego z 2023 r. poz. 3041), Zarząd Województwa Opolskiego uchwała, co następuje:

§1

1. Przyjmuje się projekt uchwały Sejmiku Województwa Opolskiego w sprawie zmiany uchwały Nr XXV/321/2012 Sejmiku Województwa Opolskiego z dnia 28 grudnia 2012 r. z późn. zm. w sprawie określenia przystanków komunikacyjnych, których właścicielem lub zarządzającym jest Województwo Opolskie, udostępnionych dla operatorów publicznego transportu zbiorowego i przewoźników drogowych oraz warunków i zasad korzystania z tych obiektów, który stanowi załącznik nr 1 do niniejszej uchwały.
2. Projekt uchwały Sejmiku Województwa Opolskiego, o którym mowa w ust. 1 zostanie poddany konsultacjom z Radą Działalności Pożytku Publicznego Województwa Opolskiego oraz z organizacjami pozarządowymi oraz podmiotami wymienionymi w art. 3 ust. 3 ustawy z dnia 24 kwietnia 2003 r. o działalności pożytku publicznego i o wolontariacie w dziedzinach dotyczących działalności statutowej tych organizacji.
3. Przedmiotem konsultacji, o których mowa w ust. 2, jest projekt uchwały Sejmiku Województwa Opolskiego w sprawie określenia przystanków komunikacyjnych, których właścicielem lub zarządzającym jest Województwo Opolskie, udostępnionych dla operatorów publicznego transportu zbiorowego i przewoźników drogowych oraz warunków i zasad korzystania z tych obiektów.
4. Konsultacje będą przebiegać zgodnie z harmonogramem, stanowiącym załącznik nr 2 do niniejszej uchwały.
5. Projekt o którym mowa w ust. 1 zostanie:
 - 1) przekazany Radzie Działalności Pożytku Publicznego Województwa Opolskiego;
 - 2) zamieszczony w oficjalnym serwisie internetowym Urzędu Marszałkowskim Województwa Opolskiego;
 - 3) opublikowany w Biuletynie Informacji Publicznej Samorządu Województwa Opolskiego;
 - 4) zamieszczony na tablicy ogłoszeń Urzędu Marszałkowskiego Województwa Opolskiego;

- 5) przekazany osobom odpowiedzialnym za współpracę z organizacjami pozarządowymi we wszystkich gminach na terenie województwa opolskiego.
6. Konsultacje zostaną przeprowadzone w trybie podstawowym w formie pisemnej, poprzez przesłanie pisemnych uwag:
 - 1) za pośrednictwem poczty elektronicznej na adres: dig@opolskie.pl;
 - 2) za pośrednictwem poczty tradycyjnej lub złożone osobiście:
 - a) w kancelarii ogólnej Urzędu Marszałkowskiego ul. Gen. J. Hallera 9, 45-869 Opole, lub
 - b) w punkcie informacyjnym kancelarii ogólnej Urzędu Marszałkowskiego Województwa Opolskiego, ul. Piastowska 14 - Ostrówek, 45-082 Opole.
7. Uwagi, o których mowa w ust. 6 powinny być składane na formularzu, który stanowi załącznik nr 3 do niniejszej uchwały.
8. Podmiotem odpowiedzialnym za przeprowadzenie konsultacji jest Departamentu Infrastruktury i Gospodarki Urzędu Marszałkowskiego Województwa Opolskiego.

§2

Wykonanie uchwały powierza się Dyrektorowi Departamentu Infrastruktury i Gospodarki Urzędu Marszałkowskiego Województwa Opolskiego.

§3


Uchwała wchodzi w życie z dniem podjęcia.

Szymon Ogłaza

Zuzanna Donath-Kasiura

Zbigniew Kubalańca

Robert Węgrzyn



The image shows four handwritten signatures on dotted lines. The first signature is a simple, stylized 'S' for Szymon Ogłaza. The second signature is more complex and appears to be 'Zuzanna Donath-Kasiura'. The third signature is a cursive 'Z' for Zbigniew Kubalańca. The fourth signature is a cursive 'R' for Robert Węgrzyn.

Uchwała Nr
Sejmiku Województwa Opolskiego
z dnia 2024 r.

w sprawie zmiany uchwały Nr XXV/321/2012 Sejmiku Województwa Opolskiego z dnia 28 grudnia 2012 r. w sprawie określenia przystanków komunikacyjnych, których właścicielem lub zarządzającym jest Województwo Opolskie, udostępnionych dla operatorów publicznego transportu zbiorowego i przewoźników drogowych oraz warunków i zasad korzystania z tych obiektów.

Na podstawie art. 18 pkt 1 lit. c ustawy z dnia 5 czerwca 1998 r. o samorządzie województwa (Dz. U. z 2024 r. poz. 566) oraz art. 15 ust. 2 ustawy z dnia 16 grudnia 2010 r. o publicznym transporcie zbiorowym (Dz. U. z 2023 r. poz. 2778), Sejmik Województwa Opolskiego uchwala, co następuje:

§ 1

W uchwale Nr XXV/321/2012 Sejmiku Województwa Opolskiego z dnia 28 grudnia 2012 r. w sprawie określenia przystanków komunikacyjnych, których właścicielem lub zarządzającym jest Województwo Opolskie, udostępnionych dla operatorów publicznego transportu zbiorowego i przewoźników drogowych oraz warunków i zasad korzystania z tych obiektów (Dz. Urz. Województwa Opolskiego z 2013 r. poz. 166 z późn. zm.), zmienia się załącznik zawierający wykaz przystanków komunikacyjnych, których właścicielem lub zarządzającym jest Województwo Opolskie, udostępnionych dla operatorów publicznego transportu zbiorowego i przewoźników drogowych, który otrzymuje brzmienie jak załącznik do niniejszej uchwały.

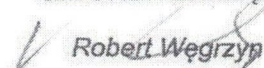
§ 2

Wykonanie uchwały powierza się Zarządowi Województwa Opolskiego.

§ 3

Uchwała wchodzi w życie po upływie 14 dni od dnia jej ogłoszenia w Dzienniku Urzędowym Województwa Opolskiego.

CZŁONEK ZARZĄDU


Robert Węgrzyn

Uzasadnienie

Zgodnie z art. 18 pkt 1 lit. c ustawy z dnia 5 czerwca 1998 r. o samorządzie województwa (Dz. U. z 2024 r. poz. 566) oraz art. 15 ust. 2 ustawy z dnia 16 grudnia 2010 r. o publicznym transporcie zbiorowym (Dz. U. z 2023 r. poz. 2778) określenie przystanków komunikacyjnych i dworców oraz warunków i zasad korzystania, następuje w drodze uchwały podjętej przez właściwy organ danej jednostki samorządu terytorialnego.

Uchwałą Nr XXV/321/2012 z dnia 28 grudnia 2012 r. w sprawie określenia przystanków komunikacyjnych, których właścicielem lub zarządzającym jest Województwo Opolskie, udostępnionych dla operatorów publicznego transportu zbiorowego i przewoźników drogowych oraz warunków i zasad korzystania z tych obiektów, przyjęto wykaz przystanków.

Na podstawie przedmiotowej uchwały Zarząd Dróg Wojewódzkich w Opolu (dalej jako ZDW w Opolu), wydaje przewoźnikom i operatorom zgody na korzystanie z przystanków komunikacyjnych, których właścicielem lub zarządzającym jest Województwo Opolskie.

ZDW w Opolu, zawnioskował o zmianę wykazu przystanków, których właścicielem lub zarządzającym jest Województwo Opolskie, w związku z zaistniałymi w ostatnich latach zmianami przebiegu dróg wojewódzkich wynikającymi między innymi z przeprowadzonych inwestycji polegających na budowie bądź przebudowie dróg wojewódzkich, utworzeniu nowych przystanków, zmianą kategorii dróg oraz weryfikacją przystanków w terenie. ZDW w Opolu przedstawił przeanalizowany i uzupełniony wykaz przystanków, celem zmiany załącznika do przedmiotowej uchwały.

Podjęcie uchwał stanowiących akty prawa miejscowego wymaga przeprowadzenia odpowiedniej procedury przygotowawczej. Obowiązki w tym zakresie znajdują się m.in. w ustawie z dnia 24 kwietnia 2003 r. o działalności pożytku publicznego i o wolontariacie (Dz. U. z 2023 r., poz. 571 z późn. zm.). Zgodnie z art. 5 ust. 1 ww. ustawy, organy administracji publicznej prowadzą działalność w sferze zadań publicznych, o której mowa w art. 4, we współpracy z organizacjami pozarządowymi oraz podmiotami wymienionymi w art. 3 ust. 3, prowadzącymi, odpowiednio do terytorialnego zakresu działania organów administracji publicznej, działalność pożytku publicznego w zakresie odpowiadającym zadaniom tych organów. Natomiast, art. 5 ust. 2 pkt 3 ustawy jako jedną z form współpracy wymienia konsultowanie z organizacjami pozarządowymi oraz podmiotami wymienionymi w art. 3 ust. 3 projektów aktów normatywnych w dziedzinach dotyczących działalności statutowej tych organizacji.

W związku z powyższym akty prawa miejscowego dotyczące transportu zbiorowego również powinny być konsultowane z organizacjami pozarządowymi, które prowadzą działalność z tego zakresu. W związku z powyższą argumentacją oraz z przytoczonymi wyżej przepisami podjęcie niniejszej uchwały należy uznać za zasadne

Zastępca Dyrektora
Departamentu Infrastruktury i Gospodarki
Kierownik Referatu Transportu i Gospodarki

Adam Kowalczyk

CZŁONEK ZARZĄDU

Robert Węgrzyn

Załącznik do uchwały Sejmiku Województwa z dnia

| Lp. | Nr drogi | Miejscowość | Nazwa przystanku | Numer przystanku | Kilometraż | Strona drogi [L, P] |
|-----|----------|----------------|----------------------------|------------------|------------|------------------------|
| 1 | 378 | Zielonkowice | Zielonkowice | 02 | 11+846 | P |
| 2 | 378 | Zielonkowice | Zielonkowice | 01 | 11+797 | L |
| 3 | 378 | Gnojna | Gnojna, Szkoła | 02 | 13+903 | P |
| 4 | 378 | Gnojna | Gnojna, Szkoła | 01 | 13+928 | L |
| 5 | 378 | Gnojna | Gnojna, Kolonia | 04 | 15+476 | P |
| 6 | 378 | Gnojna | Gnojna, Kolonia | 03 | 15+481 | L |
| 7 | 378 | Lubcz | Lubcz | 02 | 19+256 | P |
| 8 | 378 | Lubcz | Lubcz | 01 | 19+194 | L |
| 9 | 382 | Paczków | Paczków, ul. Jana Pawła II | 02 | 149+431 | P |
| 10 | 382 | Paczków | Paczków, ul. Jana Pawła II | 01 | 149+397 | L |
| 11 | 385 | Gierów | Gierów | 02 | 57+826 | P |
| 12 | 385 | Gierów | Gierów | 01 | 57+784 | L |
| 13 | 385 | Wierzbną | Wierzbną | 02 | 59+628 | P |
| 14 | 385 | Wierzbną | Wierzbną | 01 | 59+711 | L |
| 15 | 385 | Wójtowice | Wójtowice | 02 | 63+646 | P |
| 16 | 385 | Wójtowice | Wójtowice | 01 | 63+603 | L |
| 17 | 385 | Kopice | Kopice, Orlików | 02 | 69+505 | P |
| 18 | 385 | Kopice | Kopice, Orlików | 01 | 69+450 | L |
| 19 | 385 | Kopice | Kopice, Leśnica | 04 | 71+853 | P |
| 20 | 385 | Kopice | Kopice, Leśnica | 03 | 71+811 | L |
| 21 | 385 | Kopice | Kopice | 06 | 73+082 | P |
| 22 | 385 | Kopice | Kopice | 05 | 73+080 | L |
| 23 | 385 | Krasna Góra | Krasna Góra, Marszów | 02 | 78+824 | P |
| 24 | 385 | Krasna Góra | Krasna Góra, Marszów | 01 | 78+784 | L |
| 25 | 396 | Przeźców | Przeźców | 02 | 8+635 | P |
| 26 | 396 | Przeźców | Przeźców | 01 | 8+657 | L |
| 27 | 396 | Mikowice | Mikowice | 02 | 11+949 | P |
| 28 | 396 | Mikowice | Mikowice | 01 | 11+935 | L |
| 29 | 396 | Brzozowiec | Brzozowiec | 02 | 14+429 | P |
| 30 | 396 | Brzozowiec | Brzozowiec | 01 | 14+351 | L |
| 31 | 401 | Żłobizna | Żłobizna I | 02 | 0+136 | P |
| 32 | 401 | Żłobizna | Żłobizna I | 01 | 0+092 | L |
| 33 | 401 | Żłobizna | Żłobizna, Szkoła | 04 | 0+528 | P |
| 34 | 401 | Żłobizna | Żłobizna, Szkoła | 03 | 0+521 | L |
| 35 | 401 | Żłobizna | Żłobizna, Pętla | 05 | 0+820 | L |
| 36 | 401 | Żłobizna | Żłobizna, Pętla | 06 | 0+994 | P |
| 37 | 401 | Krzyżowice | Krzyżowice I | 02 | 3+835 | P |
| 38 | 401 | Krzyżowice | Krzyżowice I | 01 | 4+157 | L |
| 39 | 401 | Krzyżowice | Krzyżowice, Kościół | 04 | 4+665 | P |
| 40 | 401 | Obórki | Obórki I | 01 | 7+134 | L |
| 41 | 401 | Obórki | Obórki II | 02 | 7+449 | P |
| 42 | 401 | Obórki | Obórki II | 03 | 7+788 | L |
| 43 | 401 | Przylesie | Przylesie I | 02 | 9+722 | P |
| 44 | 401 | Przylesie | Przylesie I | 01 | 10+003 | L |
| 45 | 401 | Przylesie | Przylesie II | 04 | 10+643 | P |
| 46 | 401 | Przylesie | Przylesie II | 03 | 10+722 | L |
| 47 | 401 | Przylesie | Przylesie, Leśniczówka | 06 | 11+838 | P |
| 48 | 401 | Przylesie | Przylesie, Leśniczówka | 05 | 11+808 | L |
| 49 | 401 | Kolnica | Kolnica | 02 | 17+539 | P |
| 50 | 401 | Kolnica | Kolnica | 01 | 17+412 | L |
| 51 | 401 | Wojstów | Wojstów | 02 | 20+898 | P |
| 52 | 401 | Wojstów | Wojstów | 01 | 20+790 | L |
| 53 | 401 | Nowa Wieś Mała | Nowa Wieś Mała | 02 | 27+472 | P |
| 54 | 401 | Nowa Wieś Mała | Nowa Wieś Mała | 01 | 27+343 | L |
| 55 | 401 | Stary Grodków | Stary Grodków I | 02 | 30+074 | P |
| 56 | 401 | Stary Grodków | Stary Grodków I | 01 | 30+035 | L |
| 57 | 401 | Stary Grodków | Stary Grodków II | 04 | 31+412 | P |
| 58 | 401 | Stary Grodków | Stary Grodków II | 03 | 31+305 | L |
| 59 | 401 | Chróścina | Chróścina, Zacisze | 02 | 32+291 | P |
| 60 | 401 | Chróścina | Chróścina, Zacisze | 01 | 32+170 | L |
| 61 | 401 | Chróścina | Chróścina, Pniewie | 04 | 33+645 | P |
| 62 | 401 | Chróścina | Chróścina, Pniewie | 03 | 33+728 | L |
| 63 | 401 | Chróścina | Chróścina | 06 | 34+401 | P |
| 64 | 401 | Chróścina | Chróścina | 05 | 34+320 | L |
| 65 | 401 | Skoroszyce | Skoroszyce | 02 | 36+462 | P |
| 66 | 401 | Skoroszyce | Skoroszyce | 01 | 36+389 | L |
| 67 | 401 | Makowice | Makowice I | 02 | 39+258 | P |
| 68 | 401 | Makowice | Makowice I | 01 | 39+196 | L |
| 69 | 401 | Makowice | Makowice II | 04 | 40+270 | P |
| 70 | 401 | Makowice | Makowice II | 03 | 40+599 | L |
| 71 | 405 | Wydrowice | Wydrowice | 02 | 1+935 | P |
| 72 | 405 | Wydrowice | Wydrowice | 01 | 1+720 | L |
| 73 | 405 | Tułowice | Tułowice, Tułowice Małe | 02 | 3+529 | P |
| 74 | 405 | Tułowice | Tułowice, Tułowice Małe | 01 | 3+461 | L |
| 75 | 405 | Tułowice | Tułowice I | 02 | 4+720 | P |

| | | | | | | |
|-----|-----|------------------|--------------------------------------|----|--------|---|
| 76 | 405 | Tulowice | Tulowice I | 01 | 4+898 | L |
| 77 | 405 | Tulowice | Tulowice II | 04 | 5+722 | P |
| 78 | 405 | Tulowice | Tulowice II | 03 | 5+736 | L |
| 79 | 405 | Sowin | Sowin | 02 | 10+843 | P |
| 80 | 405 | Sowin | Sowin | 01 | 10+868 | L |
| 81 | 405 | Korfantów | Korfantów, Ulianówka | 02 | 17+712 | P |
| 82 | 405 | Korfantów | Korfantów, Ulianówka | 01 | 17+715 | L |
| 83 | 406 | Złotogłowie | Złotogłowie | 02 | 0+079 | P |
| 84 | 406 | Złotogłowie | Złotogłowie | 01 | 0+047 | L |
| 85 | 406 | Rusocin | Rusocin II | 02 | 4+770 | P |
| 86 | 406 | Rusocin | Rusocin II | 01 | 4+672 | L |
| 87 | 406 | Piątkowice | Piątkowice | 02 | 7+616 | P |
| 88 | 406 | Piątkowice | Piątkowice | 01 | 7+643 | L |
| 89 | 406 | Jasienica Dolna | Jasienica Dolna | 02 | 10+460 | P |
| 90 | 406 | Jasienica Dolna | Jasienica Dolna | 01 | 10+608 | L |
| 91 | 406 | Budzieszowice | Budzieszowice | 02 | 13+870 | P |
| 92 | 406 | Budzieszowice | Budzieszowice | 01 | 13+927 | L |
| 93 | 407 | Kubice | Kubice I | 02 | 1+884 | P |
| 94 | 407 | Kubice | Kubice I | 01 | 1+188 | L |
| 95 | 407 | Kubice | Kubice II | 04 | 2+028 | P |
| 96 | 407 | Kubice | Kubice, Leśniczówka | 06 | 4+145 | P |
| 97 | 407 | Kubice | Kubice, Leśniczówka | 05 | 4+066 | L |
| 98 | 407 | Włodary | Włodary | 02 | 6+945 | P |
| 99 | 407 | Włodary | Włodary | 01 | 6+925 | L |
| 100 | 407 | Rynarcice | Rynarcice | 02 | 10+641 | P |
| 101 | 407 | Rynarcice | Rynarcice | 01 | 10+644 | L |
| 102 | 407 | Kuropas | Kuropas | 02 | 12+735 | P |
| 103 | 407 | Kuropas | Kuropas | 01 | 12+733 | L |
| 104 | 407 | Korfantów | Korfantów, skrzyżowanie Wielkie Łąki | 02 | 14+671 | P |
| 105 | 407 | Korfantów | Korfantów, skrzyżowanie Wielkie Łąki | 01 | 14+627 | L |
| 106 | 407 | Stara Jamka | Stara Jamka | 02 | 19+859 | P |
| 107 | 407 | Stara Jamka | Stara Jamka | 01 | 19+821 | L |
| 108 | 407 | Pogórze | Pogórze | 01 | 23+619 | L |
| 109 | 407 | Pogórze | Pogórze | 02 | 23+719 | P |
| 110 | 407 | Łącznik | Łącznik I | 01 | 26+019 | L |
| 111 | 407 | Łącznik | Łącznik I | 02 | 26+119 | P |
| 112 | 407 | Łącznik | Łącznik II | 04 | 26+669 | P |
| 113 | 407 | Łącznik | Łącznik II | 03 | 26+669 | L |
| 114 | 408 | Kędzierzyn-Koźle | Kędzierzyn-Koźle, ul. Gliwicka I | 02 | 0+476 | P |
| 115 | 408 | Kędzierzyn-Koźle | Kędzierzyn-Koźle, ul. Gliwicka I | 01 | 0+288 | L |
| 116 | 408 | Kędzierzyn-Koźle | Kędzierzyn-Koźle, ul. Gliwicka II | 04 | 1+150 | P |
| 117 | 408 | Kędzierzyn-Koźle | Kędzierzyn-Koźle, ul. Gliwicka II | 03 | 1+150 | L |
| 118 | 408 | Brzeźce | Brzeźce | 02 | 2+780 | P |
| 119 | 408 | Brzeźce | Brzeźce | 01 | 2+680 | L |
| 120 | 408 | Stare Koźle | Stare Koźle I | 02 | 4+080 | P |
| 121 | 408 | Stare Koźle | Stare Koźle I | 01 | 4+117 | L |
| 122 | 408 | Stare Koźle | Stare Koźle II | 04 | 5+140 | P |
| 123 | 408 | Stare Koźle | Stare Koźle II | 03 | 5+040 | L |
| 124 | 408 | Bierawa | Bierawa | 01 | 7+497 | L |
| 125 | 408 | Bierawa | Bierawa | 02 | 7+644 | P |
| 126 | 408 | Korzonek | Korzonek I | 02 | 9+700 | P |
| 127 | 408 | Korzonek | Korzonek I | 01 | 9+519 | L |
| 128 | 408 | Korzonek | Korzonek II | 04 | 10+668 | P |
| 129 | 408 | Korzonek | Korzonek II | 03 | 10+814 | L |
| 130 | 408 | Ortowice | Ortowice | 01 | 12+980 | L |
| 131 | 408 | Ortowice | Ortowice | 02 | 12+980 | P |
| 132 | 408 | Kotlarnia | Kotlarnia | 02 | 16+677 | P |
| 133 | 408 | Kotlarnia | Kotlarnia | 01 | 16+601 | L |
| 134 | 408 | Goszyce | Goszyce | 02 | 19+760 | P |
| 135 | 408 | Goszyce | Goszyce | 01 | 19+920 | L |
| 136 | 409 | Dębina | Dębina I | 02 | 0+160 | P |
| 137 | 409 | Moszna | Moszna | 01 | 1+800 | L |
| 138 | 409 | Moszna | Moszna | 02 | 1+800 | P |
| 139 | 409 | Zielina | Zielina | 01 | 3+700 | L |
| 140 | 409 | Zielina | Zielina | 02 | 3+700 | P |
| 141 | 409 | Kujawy | Kujawy | 01 | 4+650 | L |
| 142 | 409 | Kujawy | Kujawy | 02 | 4+650 | P |
| 143 | 409 | Dobra | Dobra | 01 | 12+210 | L |
| 144 | 409 | Dobra | Dobra | 02 | 12+210 | P |
| 145 | 409 | Dobra | Dobra, skrzyżowanie Nowy Bud | 03 | 13+280 | L |
| 146 | 409 | Dobra | Dobra, skrzyżowanie Nowy Bud | 04 | 13+280 | P |
| 147 | 409 | Stebłów | Stebłów | 01 | 14+980 | L |
| 148 | 409 | Stebłów | Stebłów | 02 | 14+850 | P |
| 149 | 409 | Krapkowice | Krapkowice, ul. Prudnicka | 01 | 16+540 | L |
| 150 | 409 | Krapkowice | Krapkowice, ul. Prudnicka | 02 | 16+540 | P |
| 151 | 409 | Krapkowice | Krapkowice, os. 1000-lecia | 03 | 17+120 | L |
| 152 | 409 | Krapkowice | Krapkowice, os. 1000-lecia | 04 | 17+080 | P |
| 153 | 409 | Krapkowice | Krapkowice, ul. 1-go Maja | 05 | 17+770 | L |
| 154 | 409 | Krapkowice | Krapkowice, ul. Ks. Koziółka I | 07 | 18+880 | L |
| 155 | 409 | Krapkowice | Krapkowice, ul. Ks. Koziółka I | 06 | 18+970 | P |

| | | | | | | |
|-----|-----|--------------------------------------|--|----|--------|---|
| 156 | 409 | Krapkowice (przed wiaduktem nad A-4) | Krapkowice, ul. Ks. Koziołka II | 09 | 19+830 | L |
| 157 | 409 | Krapkowice (przed wiaduktem nad A-4) | Krapkowice, ul. Ks. Koziołka II | 08 | 19+790 | P |
| 158 | 409 | Gogolin | Gogolin, ul. Krapkowicka I | 02 | 20+881 | P |
| 159 | 409 | Gogolin | Gogolin, ul. Krapkowicka I | 01 | 20+916 | L |
| 160 | 409 | Gogolin | Gogolin, ul. Krapkowicka II | 03 | 21+795 | L |
| 161 | 409 | Gogolin | Gogolin, ul. Krapkowicka II | 04 | 21+831 | P |
| 162 | 409 | Gogolin | Gogolin, ul. Strzelecka | 06 | 23+758 | P |
| 163 | 409 | Gogolin | Gogolin, ul. Strzelecka | 05 | 23+767 | L |
| 164 | 409 | Gogolin | Gogolin, Zakrzów | 08 | 25+542 | P |
| 165 | 409 | Gogolin | Gogolin, Zakrzów | 07 | 25+403 | L |
| 166 | 409 | Zakrzów | Zakrzów, SHR | 02 | 26+779 | P |
| 167 | 409 | Zakrzów | Zakrzów, SHR | 01 | 26+692 | L |
| 168 | 409 | Dąbrówka | Dąbrówka | 02 | 27+566 | P |
| 169 | 409 | Dąbrówka | Dąbrówka | 01 | 27+377 | L |
| 170 | 409 | Ligota Dolna | Ligota Dolna | 02 | 30+268 | P |
| 171 | 409 | Ligota Dolna | Ligota Dolna | 01 | 30+152 | L |
| 172 | 409 | Niwki | Niwki | 02 | 32+879 | P |
| 173 | 409 | Niwki | Niwki | 01 | 32+722 | L |
| 174 | 409 | Kalinowice | Kalinowice I | 02 | 33+815 | P |
| 175 | 409 | Kalinowice | Kalinowice I | 01 | 33+732 | L |
| 176 | 409 | Kalinowice | Kalinowice II | 04 | 34+636 | P |
| 177 | 409 | Kalinowice | Kalinowice II | 03 | 34+530 | L |
| 178 | 409 | Kalinów | Kalinów | 02 | 36+151 | P |
| 179 | 409 | Kalinów | Kalinów | 01 | 36+339 | L |
| 180 | 409 | Roźniatów | Roźniatów I | 02 | 39+248 | P |
| 181 | 409 | Roźniatów | Roźniatów I | 01 | 39+162 | L |
| 182 | 409 | Roźniatów | Roźniatów II | 04 | 39+998 | P |
| 183 | 409 | Roźniatów | Roźniatów II | 03 | 39+896 | L |
| 184 | 409 | Strzelce Opolskie | Strzelce Opolskie | 02 | 42+348 | P |
| 185 | 409 | Strzelce Opolskie | Strzelce Opolskie | 01 | 42+538 | L |
| 186 | 410 | Kędzierzyn-Koźle | Kędzierzyn-Koźle, ul. Raciborska | 02 | 0+760 | P |
| 187 | 410 | Kędzierzyn-Koźle | Kędzierzyn-Koźle, ul. Raciborska | 01 | 0+446 | L |
| 188 | 410 | Kobylice | Kobylice I | 02 | 1+128 | P |
| 189 | 410 | Kobylice | Kobylice I | 01 | 1+036 | L |
| 190 | 410 | Kobylice | Kobylice II | 04 | 1+928 | P |
| 191 | 410 | Kobylice | Kobylice II | 03 | 1+971 | L |
| 192 | 411 | Nysa | Nysa, ul. Grodkowska I | 02 | 1+351 | P |
| 193 | 411 | Nysa | Nysa, ul. Grodkowska I | 01 | 1+276 | L |
| 194 | 411 | Nysa | Nysa, ul. Grodkowska II | 04 | 1+788 | P |
| 195 | 411 | Nysa | Nysa, ul. Grodkowska II | 03 | 1+702 | L |
| 196 | 411 | Nysa | Nysa, ul. Bramy Grodkowskiej | 06 | 2+430 | P |
| 197 | 411 | Nysa | Nysa, ul. Bramy Grodkowskiej | 05 | 2+460 | L |
| 198 | 411 | Nysa | Nysa, ul. Bema | 08 | 3+016 | P |
| 199 | 411 | Nysa | Nysa, ul. Bema | 07 | 3+180 | L |
| 200 | 411 | Nysa | Nysa, ul. Jagiellońska | 10 | 4+084 | P |
| 201 | 411 | Nysa | Nysa, ul. Jagiellońska | 09 | 3+878 | L |
| 202 | 411 | Nysa | Nysa, ul. Piłsudskiego (przed wiaduktem) | 12 | 4+504 | P |
| 203 | 411 | Nysa | Nysa, ul. Piłsudskiego (przed wiaduktem) | 11 | 4+408 | L |
| 204 | 411 | Nysa | Nysa, ul. Zwycięstwa I | 14 | 5+106 | P |
| 205 | 411 | Nysa | Nysa, ul. Zwycięstwa I | 13 | 5+194 | L |
| 206 | 411 | Nysa | Nysa, ul. Zwycięstwa II | 16 | 5+664 | P |
| 207 | 411 | Nysa | Nysa, ul. Zwycięstwa II | 15 | 5+664 | L |
| 208 | 411 | Podkamień | Podkamień | 02 | 8+214 | P |
| 209 | 411 | Podkamień | Podkamień | 01 | 8+098 | L |
| 210 | 411 | Przełek | Przełek | 02 | 10+885 | P |
| 211 | 411 | Przełek | Przełek | 01 | 10+759 | L |
| 212 | 411 | Polski Świątów | Polski Świątów, skrzyżowanie Biskupów | 02 | 13+256 | P |
| 213 | 411 | Polski Świątów | Polski Świątów, skrzyżowanie Biskupów | 01 | 13+022 | L |
| 214 | 411 | Polski Świątów | Polski Świątów | 04 | 13+688 | P |
| 215 | 411 | Polski Świątów | Polski Świątów | 03 | 13+671 | L |
| 216 | 411 | Nowy Świątów | Nowy Świątów, Stacja kolejowa | 02 | 14+705 | P |
| 217 | 411 | Nowy Świątów | Nowy Świątów | 04 | 15+642 | P |
| 218 | 411 | Nowy Świątów | Nowy Świątów | 01 | 15+569 | L |
| 219 | 411 | Bodzanów | Bodzanów, Rudawa | 02 | 17+805 | P |
| 220 | 411 | Bodzanów | Bodzanów, Rudawa | 01 | 17+667 | L |
| 221 | 411 | Bodzanów | Bodzanów I | 04 | 19+085 | P |
| 222 | 411 | Bodzanów | Bodzanów I | 03 | 18+907 | L |
| 223 | 411 | Bodzanów | Bodzanów II | 06 | 20+331 | P |
| 224 | 411 | Bodzanów | Bodzanów II | 05 | 20+237 | L |
| 225 | 411 | Głucholazy | Głucholazy, ul. Wrocławska | 02 | 21+462 | P |
| 226 | 411 | Głucholazy | Głucholazy, ul. Wrocławska | 01 | 21+386 | L |
| 227 | 414 | Górki | Górki | 01 | 13+220 | L |
| 228 | 414 | Górki | Górki | 02 | 13+270 | P |
| 229 | 414 | Chrząższczyce | Chrząższczyce | 02 | 14+500 | P |
| 230 | 414 | Chrząższczyce | Chrząższczyce | 01 | 14+710 | L |

| | | | | | | |
|-----|-----|---------------------|----------------------------------|----|--------|---|
| 231 | 414 | Złotniki | Złotniki | 02 | 15+930 | P |
| 232 | 414 | Złotniki | Złotniki | 01 | 15+880 | L |
| 233 | 414 | Prószków | Prószków, ul. Pomologia | 02 | 16+920 | P |
| 234 | 414 | Prószków | Prószków, ul. Pomologia | 01 | 16+930 | L |
| 235 | 414 | Prószków | Prószków, Rynek | 04 | 18+820 | P |
| 236 | 414 | Prószków | Prószków, Rynek | 03 | 18+820 | L |
| 237 | 414 | Prószków | Prószków, Urząd Gminy | 05 | 19+480 | L |
| 238 | 414 | Prószków | Prószków, Urząd Gminy | 06 | 19+500 | P |
| 239 | 414 | Przysiecz | Przysiecz | 01 | 21+250 | L |
| 240 | 414 | Przysiecz | Przysiecz | 02 | 22+290 | P |
| 241 | 414 | Ligota Prószkowska | Ligota Prószkowska I | 02 | 23+450 | P |
| 242 | 414 | Ligota Prószkowska | Ligota Prószkowska I | 01 | 23+500 | L |
| 243 | 414 | Ligota Prószkowska | Ligota Prószkowska, Dzików | 03 | 28+510 | L |
| 244 | 414 | Ligota Prószkowska | Ligota Prószkowska, Dzików | 04 | 28+510 | P |
| 245 | 414 | Smolarnia | Smolarnia, skrzyżowanie | 02 | 31+150 | P |
| 246 | 414 | Smolarnia | Smolarnia, skrzyżowanie | 01 | 31+200 | L |
| 247 | 414 | Smolarnia | Smolarnia, Śródlesie | 03 | 32+300 | L |
| 248 | 414 | Smolarnia | Smolarnia, Śródlesie | 04 | 32+350 | P |
| 249 | 414 | Dębina | Dębina | 01 | 38+700 | L |
| 250 | 414 | Dębina | Dębina | 02 | 39+000 | P |
| 251 | 414 | Mokra | Mokra, skrzyżowanie | 02 | 39+950 | P |
| 252 | 414 | Mokra | Mokra, skrzyżowanie | 01 | 40+000 | L |
| 253 | 414 | Krobusz | Krobusz | 01 | 41+150 | L |
| 254 | 414 | Krobusz | Krobusz | 02 | 41+400 | P |
| 255 | 414 | Radostynia | Radostynia, skrzyżowanie | 01 | 42+600 | L |
| 256 | 414 | Radostynia | Radostynia, skrzyżowanie | 02 | 42+700 | P |
| 257 | 414 | Dobroszewice | Dobroszewice | 01 | 49+850 | L |
| 258 | 414 | Dobroszewice | Dobroszewice | 02 | 49+950 | P |
| 259 | 414 | Lubrza | Lubrza | 02 | 52+810 | P |
| 260 | 414 | Lubrza | Lubrza | 01 | 52+850 | L |
| 261 | 415 | Zimnice Małe | Zimnice Małe | 01 | 0+090 | L |
| 262 | 415 | Zimnice Małe | Zimnice Małe | 02 | 0+140 | P |
| 263 | 415 | Zimnice Wielkie | Zimnice Wielkie I | 02 | 1+290 | P |
| 264 | 415 | Zimnice Wielkie | Zimnice Wielkie I | 01 | 1+410 | L |
| 265 | 415 | Zimnice Wielkie | Zimnice Wielkie II | 04 | 2+290 | P |
| 266 | 415 | Zimnice Wielkie | Zimnice Wielkie II | 03 | 2+300 | L |
| 267 | 415 | Dąbrówka Górna | Dąbrówka Górna I | 02 | 3+680 | P |
| 268 | 415 | Dąbrówka Górna | Dąbrówka Górna I | 01 | 3+740 | L |
| 269 | 415 | Dąbrówka Górna | Dąbrówka Górna II | 04 | 4+450 | P |
| 270 | 415 | Dąbrówka Górna | Dąbrówka Górna II | 03 | 4+450 | L |
| 271 | 415 | Rogów Opolski | Rogów Opolski | 01 | 5+950 | L |
| 272 | 415 | Rogów Opolski | Rogów Opolski | 02 | 5+980 | P |
| 273 | 415 | Gwoźdźce | Gwoźdźce I | 02 | 7+340 | P |
| 274 | 415 | Gwoźdźce | Gwoźdźce I | 01 | 7+240 | L |
| 275 | 415 | Gwoźdźce | Gwoźdźce II | 04 | 8+210 | P |
| 276 | 415 | Gwoźdźce | Gwoźdźce II | 03 | 8+250 | L |
| 277 | 415 | Gwoźdźce | Gwoźdźce III | 06 | 9+560 | P |
| 278 | 415 | Gwoźdźce | Gwoźdźce III | 05 | 9+600 | L |
| 279 | 415 | Krapkowice | Krapkowice, ul. Opolska I | 02 | 11+290 | P |
| 280 | 415 | Krapkowice | Krapkowice, ul. Opolska I | 01 | 11+290 | L |
| 281 | 415 | Krapkowice | Krapkowice, ul. Opolska II | 04 | 12+130 | P |
| 282 | 415 | Krapkowice | Krapkowice, ul. Opolska II | 03 | 12+130 | L |
| 283 | 415 | Krapkowice | Krapkowice, ul. Opolska III | 06 | 12+890 | P |
| 284 | 416 | Żywocice | Żywocice | 02 | 0+500 | P |
| 285 | 416 | Żywocice | Żywocice | 01 | 0+570 | L |
| 286 | 416 | Pietna | Pietna, Szkoła | 02 | 2+410 | P |
| 287 | 416 | Pietna | Pietna, Szkoła | 01 | 2+300 | L |
| 288 | 416 | Pietna | Pietna, Borek | 04 | 3+860 | P |
| 289 | 416 | Pietna | Pietna, Borek | 03 | 3+760 | L |
| 290 | 416 | Ściborowice | Ściborowice | 02 | 6+310 | P |
| 291 | 416 | Ściborowice | Ściborowice | 01 | 6+310 | L |
| 292 | 416 | Kórnica | Kórnica | 02 | 8+770 | P |
| 293 | 416 | Kórnica | Kórnica | 01 | 8+660 | L |
| 294 | 416 | Nowy Dwór Prudnicki | Nowy Dwór Prudnicki I | 02 | 9+630 | P |
| 295 | 416 | Nowy Dwór Prudnicki | Nowy Dwór Prudnicki I | 01 | 9+630 | L |
| 296 | 416 | Nowy Dwór Prudnicki | Nowy Dwór Prudnicki II | 04 | 10+690 | P |
| 297 | 416 | Nowy Dwór Prudnicki | Nowy Dwór Prudnicki II | 03 | 10+690 | L |
| 298 | 416 | Rzeczce | Rzeczce | 02 | 12+200 | P |
| 299 | 416 | Rzeczce | Rzeczce | 01 | 12+080 | L |
| 300 | 416 | Głogówek | Głogówek, Winiary | 02 | 14+620 | P |
| 301 | 416 | Głogówek | Głogówek, Winiary | 01 | 14+620 | L |
| 302 | 416 | Głogówek | Głogówek, Oracze | 04 | 16+000 | P |
| 303 | 416 | Głogówek | Głogówek, Oracze | 03 | 16+010 | L |
| 304 | 416 | Głogówek | Głogówek, skrzyżowanie Głogowiec | 06 | 17+870 | P |
| 305 | 416 | Głogówek | Głogówek, skrzyżowanie Głogowiec | 05 | 17+870 | L |
| 306 | 416 | Tomice | Tomice | 02 | 19+890 | P |

| | | | | | | |
|-----|-----|-------------------|--|----|---------|---|
| 307 | 416 | Tomice | Tomice | 01 | 19+900 | L |
| 308 | 416 | Szonów | Szonów, skrzyżowanie | 02 | 21+790 | P |
| 309 | 416 | Szonów | Szonów, skrzyżowanie | 01 | 21+790 | L |
| 310 | 416 | Klisino | Klisino II | 02 | 23+420 | P |
| 311 | 416 | Klisino | Klisino II | 01 | 23+420 | L |
| 312 | 416 | Kietlice | Kietlice | 02 | 26+680 | P |
| 313 | 416 | Kietlice | Kietlice | 01 | 26+630 | L |
| 314 | 416 | Królowe | Królowe, skrzyżowanie | 02 | 30+190 | P |
| 315 | 416 | Królowe | Królowe, skrzyżowanie | 01 | 30+190 | L |
| 316 | 416 | Głubczyce Sady | Głubczyce Sady | 02 | 32+000 | P |
| 317 | 416 | Głubczyce Sady | Głubczyce Sady | 01 | 32+100 | L |
| 318 | 416 | Bernacice | Bernacice, skrzyżowanie | 02 | 40+321 | P |
| 319 | 416 | Bernacice | Bernacice, skrzyżowanie | 01 | 40+275 | L |
| 320 | 416 | Bernacice Górne | Bernacice Górne | 02 | 42+065 | P |
| 321 | 416 | Bernacice Górne | Bernacice Górne | 01 | 42+018 | L |
| 322 | 416 | Boguchwałów | Boguchwałów | 02 | 43+570 | P |
| 323 | 416 | Boguchwałów | Boguchwałów | 01 | 43+570 | L |
| 324 | 416 | Boguchwałów | Boguchwałów, Cmentarz | 02 | 44+856 | P |
| 325 | 416 | Boguchwałów | Boguchwałów, Cmentarz | 01 | 44+789 | L |
| 326 | 416 | Sucha Psina | Sucha Psina, skrzyżowanie Baborów | 02 | 47+295 | P |
| 327 | 416 | Sucha Psina | Sucha Psina, skrzyżowanie Baborów | 01 | 47+352 | L |
| 328 | 416 | Sucha Psina | Sucha Psina | 02 | 47+918 | P |
| 329 | 416 | Sucha Psina | Sucha Psina | 01 | 47+979 | L |
| 330 | 416 | Nowa Cerekwia | Nowa Cerekwia I | 02 | 50+405 | P |
| 331 | 416 | Nowa Cerekwia | Nowa Cerekwia I | 01 | 50+405 | L |
| 332 | 416 | Nowa Cerekwia | Nowa Cerekwia, centrum | 04 | 51+150 | P |
| 333 | 416 | Nowa Cerekwia | Nowa Cerekwia, centrum | 03 | 51+150 | L |
| 334 | 416 | Nowa Cerekwia | Nowa Cerekwia, skrzyżowanie z ul. Kolejową | 06 | 52+023 | P |
| 335 | 416 | Nowa Cerekwia | Nowa Cerekwia, skrzyżowanie z ul. Kolejową | 05 | 514+835 | L |
| 336 | 416 | Kozłówki | Kozłówki | 02 | 54+316 | P |
| 337 | 416 | Kozłówki | Kozłówki | 01 | 54+213 | L |
| 338 | 416 | Kietrz | Kietrz, Osiedle | 02 | 55+981 | P |
| 339 | 416 | Kietrz | Kietrz, Osiedle | 01 | 56+100 | L |
| 340 | 416 | Kietrz | Kietrz, ul. Głubczycka | 04 | 56+574 | P |
| 341 | 416 | Kietrz | Kietrz, ul. Głubczycka | 03 | 56+536 | L |
| 342 | 416 | Kietrz | Kietrz, ul. Raciborska | 06 | 58+136 | P |
| 343 | 416 | Kietrz | Kietrz, ul. Raciborska | 05 | 58+046 | L |
| 344 | 417 | Raclawice Śląskie | Raclawice Śląskie | 02 | 5+270 | P |
| 345 | 417 | Raclawice Śląskie | Raclawice Śląskie | 01 | 5+220 | L |
| 346 | 417 | Raclawice Śląskie | Raclawice Śląskie, Kościół | 04 | 5+860 | P |
| 347 | 417 | Raclawice Śląskie | Raclawice Śląskie, Kościół | 03 | 5+810 | L |
| 348 | 417 | Klisino | Klisino, Szkoła | 02 | 8+540 | P |
| 349 | 417 | Klisino | Klisino, Szkoła | 01 | 8+490 | L |
| 350 | 417 | Szonów | Szonów | 02 | 9+610 | P |
| 351 | 417 | Szonów | Szonów | 01 | 9+640 | L |
| 352 | 417 | Biernatów | Biernatów, Biernatówek | 02 | 13+550 | P |
| 353 | 417 | Biernatów | Biernatów, Biernatówek | 01 | 13+550 | L |
| 354 | 417 | Milice | Milice | 02 | 19+610 | P |
| 355 | 417 | Milice | Milice | 01 | 19+610 | L |
| 356 | 417 | Grudynia Mała | Grudynia Mała | 02 | 21+720 | P |
| 357 | 417 | Grudynia Mała | Grudynia Mała | 01 | 21+870 | L |
| 358 | 417 | Dobrosławice | Dobrosławice I | 02 | 28+360 | P |
| 359 | 417 | Dobrosławice | Dobrosławice I | 01 | 28+360 | L |
| 360 | 417 | Dobrosławice | Dobrosławice II | 04 | 28+990 | P |
| 361 | 417 | Dobrosławice | Dobrosławice II | 03 | 28+990 | L |
| 362 | 417 | Maciowakrze | Maciowakrze | 02 | 30+360 | P |
| 363 | 417 | Maciowakrze | Maciowakrze | 01 | 30+360 | L |
| 364 | 417 | Maciowakrze | Maciowakrze, Cmentarz | 04 | 30+980 | P |
| 365 | 417 | Maciowakrze | Maciowakrze, Cmentarz | 03 | 30+980 | L |
| 366 | 417 | Szczyty | Szczyty | 02 | 33+290 | P |
| 367 | 417 | Szczyty | Szczyty | 01 | 33+290 | L |
| 368 | 419 | Gniewkowice | Gniewkowice | 02 | 3+840 | P |
| 369 | 419 | Gniewkowice | Gniewkowice | 01 | 3+840 | L |
| 370 | 419 | Nasiedle | Nasiedle, skrzyżowanie Chróścielów | 02 | 5+850 | P |
| 371 | 419 | Nasiedle | Nasiedle, skrzyżowanie Chróścielów | 01 | 5+850 | L |
| 372 | 419 | Nasiedle | Nasiedle | 04 | 6+770 | P |
| 373 | 419 | Nasiedle | Nasiedle | 03 | 6+770 | L |
| 374 | 419 | Nasiedle | Nasiedle, Nowy Dwór | 06 | 7+745 | P |
| 375 | 419 | Nasiedle | Nasiedle, Nowy Dwór | 05 | 7+670 | L |
| 376 | 419 | Niekazanice | Niekazanice | 02 | 9+207 | P |
| 377 | 419 | Niekazanice | Niekazanice | 01 | 9+064 | L |
| 378 | 419 | Niekazanice | Niekazanice, Kałduny | 04 | 10+362 | P |
| 379 | 419 | Niekazanice | Niekazanice, Kałduny | 03 | 10+300 | L |
| 380 | 419 | Branice | Branice, ul. Żymierskiego | 02 | 13+829 | P |
| 381 | 419 | Branice | Branice, ul. Żymierskiego | 01 | 13+786 | L |
| 382 | 419 | Branice | Branice | 04 | 14+470 | P |
| 383 | 419 | Branice | Branice | 03 | 14+470 | L |
| 384 | 419 | Branice | Branice, Zamek | 06 | 15+900 | P |

| | | | | | | |
|-----|-----|-------------|----------------|----|--------|---|
| 385 | 419 | Branice | Branice, Zamek | 05 | 15+900 | L |
| 386 | 420 | Dzierżysław | Dzierżysław | 02 | 4+720 | P |

| | | | | | | |
|-----|-----|--------------------|--|----|--------|---|
| 387 | 420 | Dzierżysław | Dzierżysław | 01 | 4+600 | L |
| 388 | 420 | Piłszcz | Piłszcz, Osiedle | 02 | 9+610 | P |
| 389 | 420 | Piłszcz | Piłszcz, Osiedle | 01 | 9+450 | L |
| 390 | 420 | Piłszcz | Piłszcz | 04 | 12+530 | P |
| 391 | 420 | Piłszcz | Piłszcz | 03 | 12+530 | L |
| 392 | 421 | Koza | Koza | 02 | 1+620 | P |
| 393 | 421 | Koza | Koza | 01 | 1+620 | L |
| 394 | 421 | Mierzęcin | Mierzęcin | 02 | 2+890 | P |
| 395 | 421 | Mierzęcin | Mierzęcin | 01 | 2+890 | L |
| 396 | 421 | Wronin | Wronin I | 02 | 3+670 | P |
| 397 | 421 | Wronin | Wronin I | 01 | 3+670 | L |
| 398 | 421 | Wronin | Wronin II | 04 | 4+800 | P |
| 399 | 421 | Wronin | Wronin II | 03 | 4+800 | L |
| 400 | 421 | Dzielawy | Dzielawy | 02 | 5+820 | P |
| 401 | 421 | Dzielawy | Dzielawy | 01 | 5+820 | L |
| 402 | 421 | Witosławice | Witosławice | 02 | 7+230 | P |
| 403 | 421 | Witosławice | Witosławice | 01 | 7+230 | L |
| 404 | 421 | Błażejowice | Błażejowice | 02 | 12+310 | P |
| 405 | 421 | Błażejowice | Błażejowice | 01 | 12+310 | L |
| 406 | 421 | Miejsce Odrzańskie | Miejsce Odrzańskie | 02 | 13+720 | P |
| 407 | 421 | Miejsce Odrzańskie | Miejsce Odrzańskie | 01 | 13+720 | L |
| 408 | 422 | Łany | Łany, ul. Główna I | 02 | 0+230 | P |
| 409 | 422 | Łany | Łany, ul. Główna I | 01 | 0+220 | L |
| 410 | 422 | Łany | Łany, Kościół | 04 | 0+950 | P |
| 411 | 422 | Łany | Łany, Kościół | 03 | 0+950 | L |
| 412 | 422 | Łany | Łany, ul. Główna II | 06 | 1+640 | P |
| 413 | 422 | Łany | Łany, ul. Główna II | 05 | 1+640 | L |
| 414 | 422 | Dzielnica | Dzielnica I | 02 | 2+900 | P |
| 415 | 422 | Dzielnica | Dzielnica I | 01 | 2+900 | L |
| 416 | 422 | Dzielnica | Dzielnica II | 04 | 3+530 | P |
| 417 | 422 | Dzielnica | Dzielnica II | 03 | 3+400 | L |
| 418 | 422 | Dzielnica | Dzielnica III | 06 | 3+800 | P |
| 419 | 422 | Dzielnica | Dzielnica III | 05 | 3+800 | L |
| 420 | 422 | Przewóz | Przewóz I | 02 | 6+060 | P |
| 421 | 422 | Przewóz | Przewóz I | 01 | 6+060 | L |
| 422 | 422 | Przewóz | Przewóz II | 04 | 6+650 | P |
| 423 | 422 | Przewóz | Przewóz II | 03 | 6+650 | L |
| 424 | 423 | Przywory | Przywory, Petla | 01 | 15+510 | L |
| 425 | 423 | Przywory | Przywory, ul. Wiejska | 02 | 16+030 | P |
| 426 | 423 | Przywory | Przywory, ul. Wiejska | 03 | 16+080 | L |
| 427 | 423 | Przywory | Przywory, Szkoła | 04 | 17+330 | P |
| 428 | 423 | Przywory | Przywory, Szkoła | 05 | 17+320 | L |
| 429 | 423 | Kąty Opolskie | Kąty Opolskie, skrzyżowanie | 02 | 18+760 | P |
| 430 | 423 | Kąty Opolskie | Kąty Opolskie, skrzyżowanie | 01 | 18+760 | L |
| 431 | 423 | Obrowiec | Obrowiec | 02 | 30+490 | P |
| 432 | 423 | Obrowiec | Obrowiec | 01 | 31+600 | L |
| 433 | 423 | Obrowiec | Obrowiec, Kościół | 04 | 32+010 | P |
| 434 | 423 | Obrowiec | Obrowiec, Kościół | 03 | 32+010 | L |
| 435 | 423 | Krępna | Krępna I | 02 | 35+260 | P |
| 436 | 423 | Krępna | Krępna I | 01 | 35+260 | L |
| 437 | 423 | Krępna | Krępna II | 04 | 36+100 | P |
| 438 | 423 | Krępna | Krępna II | 03 | 36+050 | L |
| 439 | 423 | Rozwadza | Rozwadza | 01 | 37+780 | L |
| 440 | 423 | Rozwadza | Rozwadza | 02 | 37+960 | P |
| 441 | 423 | Zdzieszowice | Zdzieszowice | 02 | 41+270 | P |
| 442 | 423 | Zdzieszowice | Zdzieszowice | 01 | 41+270 | L |
| 443 | 423 | Januszkowice | Januszkowice, Wielmierzowice | 02 | 42+290 | P |
| 444 | 423 | Januszkowice | Januszkowice, Wielmierzowice | 01 | 42+290 | L |
| 445 | 423 | Januszkowice | Januszkowice | 04 | 43+430 | P |
| 446 | 423 | Januszkowice | Januszkowice | 03 | 43+430 | L |
| 447 | 423 | Kędzierzyn-Koźle | Kędzierzyn-Koźle, ul. Kłodnicka I | 02 | 48+000 | P |
| 448 | 423 | Kędzierzyn-Koźle | Kędzierzyn-Koźle, ul. Kłodnicka I | 01 | 48+150 | L |
| 449 | 423 | Kędzierzyn-Koźle | Kędzierzyn-Koźle, ul. Kłodnicka II | 04 | 48+590 | P |
| 450 | 423 | Kędzierzyn-Koźle | Kędzierzyn-Koźle, ul. Kłodnicka II | 03 | 48+490 | L |
| 451 | 423 | Kędzierzyn-Koźle | Kędzierzyn-Koźle, ul. Kłodnicka -Kościół | 05 | 49+390 | L |
| 452 | 423 | Kędzierzyn-Koźle | Kędzierzyn-Koźle, ul. Kłodnicka -Kościół | 06 | 49+560 | P |
| 453 | 425 | Bierawa | Bierawa, ul. Dworcowa | 01 | 0+770 | L |
| 454 | 425 | Bierawa | Bierawa, ul. Dworcowa | 02 | 0+920 | P |
| 455 | 425 | Bierawa | Bierawa | 03 | 1+270 | L |
| 456 | 425 | Bierawa | Bierawa | 04 | 1+350 | P |
| 457 | 425 | Bierawa | Bierawa, Nowe Osiedle | 05 | 2+450 | L |
| 458 | 425 | Bierawa | Bierawa, Nowe Osiedle | 06 | 2+150 | P |
| 459 | 425 | Lubieszów | Lubieszów, Boisko | 01 | 4+530 | L |
| 460 | 425 | Lubieszów | Lubieszów, Boisko | 02 | 4+530 | P |
| 461 | 425 | Lubieszów | Lubieszów I | 03 | 5+400 | L |
| 462 | 425 | Lubieszów | Lubieszów I | 04 | 5+200 | P |
| 463 | 425 | Lubieszów | Lubieszów II | 05 | 5+170 | L |
| 464 | 425 | Lubieszów | Lubieszów II | 06 | 5+340 | P |

| | | | | | | |
|-----|-----|-------------|-----------------------|----|-------|---|
| 465 | 425 | Dziergowice | Dziergowice, Cmentarz | 01 | 7+560 | L |
| 466 | 425 | Dziergowice | Dziergowice, Cmentarz | 02 | 7+560 | P |

| | | | | | | |
|-----|-----|-------------------|--|----|--------|---|
| 467 | 425 | Dziergowice | Dziergowice, Szkoła | 03 | 7+900 | L |
| 468 | 425 | Dziergowice | Dziergowice, Szkoła | 04 | 7+900 | P |
| 469 | 425 | Dziergowice | Dziergowice I | 05 | 8+240 | L |
| 470 | 425 | Dziergowice | Dziergowice I | 06 | 8+240 | P |
| 471 | 425 | Dziergowice | Dziergowice II | 07 | 8+800 | L |
| 472 | 425 | Dziergowice | Dziergowice II | 08 | 8+800 | P |
| 473 | 425 | Solarnia | Solarnia, Centrum | 01 | 9+800 | L |
| 474 | 425 | Solarnia | Solarnia, Szkoła | 02 | 10+120 | P |
| 475 | 425 | Solarnia | Solarnia, Szkoła | 03 | 10+280 | L |
| 476 | 426 | Zawadzkie | Zawadzkie, Nadleśnictwo | 02 | 0+383 | P |
| 477 | 426 | Zawadzkie | Zawadzkie, Nadleśnictwo | 01 | 0+274 | L |
| 478 | 426 | Wierchlesie | Wierchlesie | 02 | 7+144 | P |
| 479 | 426 | Wierchlesie | Wierchlesie | 01 | 7+188 | L |
| 480 | 426 | Piotrówka | Piotrówka | 02 | 7+813 | P |
| 481 | 426 | Piotrówka | Piotrówka | 01 | 7+862 | L |
| 482 | 426 | Jemielnica | Jemielnica, Urząd Gminy | 02 | 9+134 | P |
| 483 | 426 | Jemielnica | Jemielnica, Urząd Gminy | 01 | 9+122 | L |
| 484 | 426 | Jemielnica | Jemielnica I | 04 | 10+151 | P |
| 485 | 426 | Jemielnica | Jemielnica I | 03 | 10+069 | L |
| 486 | 426 | Jemielnica | Jemielnica II | 06 | 11+198 | P |
| 487 | 426 | Jemielnica | Jemielnica II | 05 | 11+106 | L |
| 488 | 426 | Szczepanek | Szczepanek I | 02 | 13+010 | P |
| 489 | 426 | Szczepanek | Szczepanek I | 01 | 13+105 | L |
| 490 | 426 | Szczepanek | Szczepanek II | 04 | 13+468 | P |
| 491 | 426 | Szczepanek | Szczepanek III | 06 | 14+089 | P |
| 492 | 426 | Szczepanek | Szczepanek III | 03 | 14+055 | L |
| 493 | 426 | Strzelce Opolskie | Strzelce Opolskie, ul. Parkowa | 01 | 17+102 | L |
| 494 | 426 | Strzelce Opolskie | Strzelce Opolskie, Hala sportowa | 02 | 18+142 | P |
| 495 | 426 | Strzelce Opolskie | Strzelce Opolskie, Hala sportowa | 03 | 18+122 | L |
| 496 | 426 | Księży Las | Księży Las | 02 | 21+459 | P |
| 497 | 426 | Księży Las | Księży Las | 01 | 21+360 | L |
| 498 | 426 | Olszowa | Olszowa | 02 | 22+451 | P |
| 499 | 426 | Olszowa | Olszowa | 01 | 22+501 | L |
| 500 | 426 | Olszowa | Olszowa, Czarny Las | 04 | 24+532 | P |
| 501 | 426 | Olszowa | Olszowa, Czarny Las | 03 | 24+425 | L |
| 502 | 426 | Klucz | Klucz | 02 | 25+947 | P |
| 503 | 426 | Klucz | Klucz | 01 | 25+884 | L |
| 504 | 426 | Zalesie Śląskie | Zalesie Śląskie, os. Popice | 02 | 26+778 | P |
| 505 | 426 | Zalesie Śląskie | Zalesie Śląskie, os. Popice | 01 | 26+705 | L |
| 506 | 426 | Zalesie Śląskie | Zalesie Śląskie | 04 | 28+699 | P |
| 507 | 426 | Zalesie Śląskie | Zalesie Śląskie | 03 | 28+743 | L |
| 508 | 427 | Zakrzów | Zakrzów | 02 | 0+300 | P |
| 509 | 427 | Zakrzów | Zakrzów | 01 | 0+300 | L |
| 510 | 427 | Zakrzów | Zakrzów, ul. Dworcowa | 04 | 1+510 | P |
| 511 | 427 | Zakrzów | Zakrzów, ul. Dworcowa | 03 | 1+530 | L |
| 512 | 427 | Zakrzów | Zakrzów, Kochaniec | 06 | 2+800 | P |
| 513 | 427 | Zakrzów | Zakrzów, Kochaniec | 05 | 2+800 | L |
| 514 | 427 | Nieznaszyn | Nieznaszyn I | 02 | 3+960 | P |
| 515 | 427 | Nieznaszyn | Nieznaszyn I | 01 | 3+960 | L |
| 516 | 427 | Nieznaszyn | Nieznaszyn II | 04 | 4+180 | P |
| 517 | 427 | Nieznaszyn | Nieznaszyn II | 03 | 4+180 | L |
| 518 | 427 | Roszowice | Roszowice, Szkoła | 02 | 4+880 | P |
| 519 | 427 | Roszowice | Roszowice, Szkoła | 01 | 4+880 | L |
| 520 | 427 | Roszowice | Roszowice, ul. Wiejska | 04 | 5+390 | P |
| 521 | 427 | Roszowice | Roszowice, ul. Wiejska | 03 | 5+390 | L |
| 522 | 427 | Roszowice | Roszowice, skrzyżowanie | 06 | 5+610 | P |
| 523 | 427 | Roszowice | Roszowice, skrzyżowanie | 05 | 5+610 | L |
| 524 | 429 | Wawelno | Wawelno | 02 | 0+828 | P |
| 525 | 429 | Wawelno | Wawelno | 01 | 0+761 | L |
| 526 | 429 | Polska Nowa Wieś | Polska Nowa Wieś, skrzyżowanie ul. Młyńska | 02 | 2+042 | P |
| 527 | 429 | Polska Nowa Wieś | Polska Nowa Wieś, skrzyżowanie ul. Młyńska | 01 | 1+944 | L |
| 528 | 429 | Polska Nowa Wieś | Polska Nowa Wieś, Centrum | 04 | 2+594 | P |
| 529 | 429 | Polska Nowa Wieś | Polska Nowa Wieś, Centrum | 03 | 2+647 | L |
| 530 | 429 | Polska Nowa Wieś | Polska Nowa Wieś, ul. Rynkowa | 06 | 3+425 | P |
| 531 | 429 | Polska Nowa Wieś | Polska Nowa Wieś, ul. Rynkowa | 05 | 3+353 | L |
| 532 | 429 | Polska Nowa Wieś | Polska Nowa Wieś, Cmentarz | 08 | 4+099 | P |
| 533 | 429 | Polska Nowa Wieś | Polska Nowa Wieś, Cmentarz | 07 | 3+994 | L |
| 534 | 429 | Komprachcice | Komprachcice, ul. Niemodlińska | 02 | 4+812 | P |
| 535 | 429 | Komprachcice | Komprachcice, ul. Niemodlińska | 01 | 4+768 | L |
| 536 | 429 | Komprachcice | Komprachcice, ul. Kolejowa | 04 | 5+398 | P |
| 537 | 429 | Komprachcice | Komprachcice, ul. Kolejowa | 03 | 5+440 | L |
| 538 | 429 | Komprachcice | Komprachcice, ul. Kolejowa/ul. Krótka | 06 | 5+943 | P |
| 539 | 429 | Komprachcice | Komprachcice, ul. Kolejowa/ul. Krótka | 05 | 5+881 | L |
| 540 | 429 | Komprachcice | Komprachcice, ul. Ochodzka | 08 | 7+360 | P |
| 541 | 429 | Komprachcice | Komprachcice, ul. Ochodzka | 07 | 7+388 | L |
| 542 | 429 | Ochodze | Ochodze | 02 | 8+189 | P |
| 543 | 429 | Ochodze | Ochodze | 01 | 8+236 | L |
| 544 | 435 | Mechnice | Mechnice, Kolonia | 02 | 16+184 | P |


| | | | | | | |
|-----|-----|----------------|---|----|--------|---|
| 545 | 435 | Mechnice | Mechnice, Kolonia | 01 | 16+088 | L |
| 546 | 435 | Mechnice | Mechnice | 04 | 16+971 | P |
| 547 | 435 | Mechnice | Mechnice | 03 | 16+938 | L |
| 548 | 435 | Mechnice | Mechnice, Przedszkole | 06 | 17+551 | P |
| 549 | 435 | Mechnice | Mechnice, Przedszkole | 05 | 17+670 | L |
| 550 | 435 | Chróścina | Chróścina, Szkoła | 02 | 18+139 | P |
| 551 | 435 | Chróścina | Chróścina, Szkoła | 01 | 18+179 | L |
| 552 | 435 | Chróścina | Chróścina, Centrum | 04 | 18+566 | P |
| 553 | 435 | Chróścina | Chróścina, Centrum | 03 | 18+616 | L |
| 554 | 435 | Chróścina | Chróścina, skrzyżowanie ul. Dąbrowska | 06 | 19+533 | P |
| 555 | 435 | Chróścina | Chróścina, skrzyżowanie ul. Dąbrowska | 05 | 19+503 | L |
| 556 | 435 | Wawelno | Wawelno, skrzyżowanie ul. Łącząca | 02 | 22+254 | P |
| 557 | 435 | Wawelno | Wawelno, skrzyżowanie ul. Łącząca | 01 | 22+142 | L |
| 558 | 435 | Wawelno | Wawelno, ul. Opolska/ul. Nowowiejska | 04 | 22+797 | P |
| 559 | 435 | Wawelno | Wawelno, ul. Opolska/ul. Nowowiejska | 03 | 22+617 | L |
| 560 | 435 | Siedliska | Siedliska | 02 | 24+367 | P |
| 561 | 435 | Siedliska | Siedliska | 01 | 24+339 | L |
| 562 | 435 | Prądy | Prądy, Kościół | 02 | 26+011 | P |
| 563 | 435 | Prądy | Prądy, Kościół | 01 | 26+002 | L |
| 564 | 435 | Prądy | Prądy | 04 | 26+484 | P |
| 565 | 435 | Prądy | Prądy | 03 | 26+453 | L |
| 566 | 435 | Sosnówka | Sosnówka | 02 | 28+919 | P |
| 567 | 435 | Sosnówka | Sosnówka | 01 | 28+720 | L |
| 568 | 435 | Niemodlin | Michalówek | 02 | 30+204 | P |
| 569 | 435 | Niemodlin | Michalówek | 01 | 29+991 | L |
| 570 | 435 | Niemodlin | Niemodlin, ul. Opolska | 02 | 31+791 | P |
| 571 | 435 | Niemodlin | Niemodlin, ul. Opolska | 01 | 31+627 | L |
| 572 | 435 | Niemodlin | Niemodlin, ul. Bohaterów Powstań Śląskich | 04 | 34+386 | P |
| 573 | 435 | Niemodlin | Niemodlin, ul. Bohaterów Powstań Śląskich | 03 | 34+188 | L |
| 574 | 435 | Brzęczkowice | Brzęczkowice | 02 | 36+109 | P |
| 575 | 435 | Brzęczkowice | Brzęczkowice | 01 | 36+006 | L |
| 576 | 451 | Pielgrzymowice | Pielgrzymowice | 02 | 19+131 | P |
| 577 | 451 | Pielgrzymowice | Pielgrzymowice | 01 | 18+094 | L |
| 578 | 451 | Wilków | Wilków | 02 | 24+595 | P |
| 579 | 451 | Wilków | Wilków | 01 | 24+550 | L |
| 580 | 451 | Namysłów | Namysłów, ul. Oleśnicka | 02 | 28+677 | P |
| 581 | 451 | Namysłów | Namysłów, ul. Oleśnicka | 01 | 28+638 | L |
| 582 | 454 | Dobrzeń Mały | Dobrzeń Mały, OSP | 02 | 9+670 | P |
| 583 | 454 | Dobrzeń Mały | Dobrzeń Mały, OSP | 01 | 9+512 | L |
| 584 | 454 | Dobrzeń Mały | Dobrzeń Mały, Stocznia | 04 | 10+943 | P |
| 585 | 454 | Dobrzeń Mały | Dobrzeń Mały, Stocznia | 03 | 10+894 | L |
| 586 | 454 | Dobrzeń Wielki | Dobrzeń Wielki, ul. Namysłowska/ul. Kościelna | 02 | 11+974 | P |
| 587 | 454 | Dobrzeń Wielki | Dobrzeń Wielki, ul. Namysłowska/ul. Kościelna | 01 | 11+955 | L |
| 588 | 454 | Dobrzeń Wielki | Dobrzeń Wielki, Urząd Gminy | 04 | 12+655 | P |
| 589 | 454 | Dobrzeń Wielki | Dobrzeń Wielki, Urząd Gminy | 03 | 12+603 | L |
| 590 | 454 | Dobrzeń Wielki | Dobrzeń Wielki, skrzyżowanie z ul. Św. Rocha | 06 | 13+533 | P |
| 591 | 454 | Dobrzeń Wielki | Dobrzeń Wielki, skrzyżowanie z ul. Św. Rocha | 05 | 13+505 | L |
| 592 | 454 | Dobrzeń Wielki | Dobrzeń Wielki, pod lasem | 08 | 14+659 | P |
| 593 | 454 | Dobrzeń Wielki | Dobrzeń Wielki, pod lasem | 07 | 14+615 | L |
| 594 | 454 | Kup | Kup, Szpital | 02 | 17+518 | P |
| 595 | 454 | Kup | Kup, Szpital | 01 | 17+578 | L |
| 596 | 454 | Kup | Kup, Centrum | 04 | 17+796 | P |
| 597 | 454 | Kup | Kup, Centrum | 03 | 17+796 | L |
| 598 | 454 | Kup | Kup, ul. 1-go Maja/ul. Polna | 06 | 19+039 | P |
| 599 | 454 | Kup | Kup, ul. 1-go Maja/ul. Polna | 05 | 18+640 | L |
| 600 | 454 | Ładza | Ładza | 02 | 22+183 | P |
| 601 | 454 | Ładza | Ładza | 01 | 22+065 | L |
| 602 | 454 | Pokój | Pokój, Winna Góra | 02 | 28+721 | P |
| 603 | 454 | Pokój | Pokój, Winna Góra | 01 | 28+622 | L |
| 604 | 454 | Pokój | Pokój, skrzyżowanie Wołczyn | 04 | 31+054 | P |
| 605 | 454 | Pokój | Pokój, skrzyżowanie Wołczyn | 03 | 31+041 | L |
| 606 | 454 | Zieleniec | Zieleniec | 02 | 32+514 | P |
| 607 | 454 | Zieleniec | Zieleniec | 01 | 32+482 | L |
| 608 | 454 | Zieleniec | Zieleniec, Szkoła | 04 | 33+611 | P |
| 609 | 454 | Zieleniec | Zieleniec, Szkoła | 03 | 33+505 | L |
| 610 | 454 | Krogulna | Krogulna | 02 | 34+645 | P |
| 611 | 454 | Krogulna | Krogulna | 01 | 34+822 | L |
| 612 | 454 | Miejsce | Miejsce | 02 | 36+895 | P |
| 613 | 454 | Miejsce | Miejsce | 01 | 36+767 | L |
| 614 | 454 | Świerczów | Świerczów | 02 | 39+008 | P |
| 615 | 454 | Świerczów | Świerczów | 01 | 38+889 | L |
| 616 | 454 | Biestrykowice | Biestrykowice | 02 | 42+400 | P |
| 617 | 454 | Biestrykowice | Biestrykowice | 01 | 42+220 | L |
| 618 | 454 | Jastrzębie | Jastrzębie, Szkoła | 02 | 45+035 | P |
| 619 | 454 | Jastrzębie | Jastrzębie, Szkoła | 01 | 44+801 | L |
| 620 | 454 | Jastrzębie | Jastrzębie, Kościół | 04 | 45+514 | P |

| | | | | | | |
|-----|-----|---------------------|---|----|--------|---|
| 621 | 454 | Jastrzębie | Jastrzębie, Kościół | 03 | 45+357 | L |
| 622 | 454 | Ziemielowice | Ziemielowice | 02 | 48+503 | P |
| 623 | 454 | Ziemielowice | Ziemielowice | 01 | 48+297 | L |
| 624 | 454 | Namysłów | Namysłów, Apostoły | 02 | 50+504 | P |
| 625 | 454 | Namysłów | Namysłów, Apostoły | 01 | 50+324 | L |
| 626 | 457 | Pisarzowice | Pisarzowice | 02 | 0+907 | P |
| 627 | 457 | Pisarzowice | Pisarzowice | 01 | 0+834 | L |
| 628 | 457 | Kościerzycze | Kościerzycze I | 02 | 1+513 | P |
| 629 | 457 | Kościerzycze | Kościerzycze I | 01 | 1+451 | L |
| 630 | 457 | Kościerzycze | Kościerzycze, Szkoła | 04 | 2+220 | P |
| 631 | 457 | Kościerzycze | Kościerzycze, Szkoła | 03 | 2+282 | L |
| 632 | 457 | Kościerzycze | Kościerzycze II | 06 | 2+821 | P |
| 633 | 457 | Kościerzycze | Kościerzycze II | 05 | 2+652 | L |
| 634 | 457 | Kościerzycze | Kościerzycze III | 08 | 3+290 | P |
| 635 | 457 | Kościerzycze | Kościerzycze III | 07 | 3+233 | L |
| 636 | 457 | Kościerzycze | Kościerzycze IV | 10 | 3+660 | P |
| 637 | 457 | Kościerzycze | Kościerzycze IV | 09 | 3+715 | L |
| 638 | 457 | Kościerzycze | Kościerzycze V | 12 | 4+460 | P |
| 639 | 457 | Nowe Kolnie | Nowe Kolnie I | 02 | 8+378 | P |
| 640 | 457 | Nowe Kolnie | Nowe Kolnie I | 01 | 8+412 | L |
| 641 | 457 | Stobrawa | Stobrawa, Odłogi | 02 | 10+368 | P |
| 642 | 457 | Stobrawa | Stobrawa, Odłogi | 01 | 10+399 | L |
| 643 | 457 | Stobrawa | Stobrawa | 04 | 11+910 | P |
| 644 | 457 | Stobrawa | Stobrawa | 03 | 11+674 | L |
| 645 | 457 | Stare Kolnie | Stare Kolnie I | 02 | 14+424 | P |
| 646 | 457 | Stare Kolnie | Stare Kolnie I | 01 | 14+726 | L |
| 647 | 457 | Stare Kolnie | Stare Kolnie II | 04 | 15+019 | P |
| 648 | 457 | Stare Kolnie | Stare Kolnie II | 03 | 15+084 | L |
| 649 | 457 | Stare Kolnie | Stare Kolnie, Lewandówka | 06 | 15+873 | P |
| 650 | 457 | Stare Kolnie | Stare Kolnie, Lewandówka | 05 | 15+831 | L |
| 651 | 457 | Popielów | Popielów, Kabachy | 02 | 18+258 | P |
| 652 | 457 | Popielów | Popielów, Kabachy | 01 | 18+301 | L |
| 653 | 457 | Popielów | Popielów, ul. Brzeska | 04 | 19+685 | P |
| 654 | 457 | Popielów | Popielów, ul. Brzeska | 03 | 19+506 | L |
| 655 | 457 | Stare Siołkowice | Stare Siołkowice, Hospicjum | 02 | 22+668 | P |
| 656 | 457 | Stare Siołkowice | Stare Siołkowice, Hospicjum | 01 | 22+657 | L |
| 657 | 457 | Stare Siołkowice | Stare Siołkowice, ul. Powstańców Śląskich | 04 | 24+369 | P |
| 658 | 457 | Stare Siołkowice | Stare Siołkowice, ul. Powstańców Śląskich | 03 | 24+468 | L |
| 659 | 457 | Chróścice | Chróścice, ul. Dąbrowa | 02 | 26+848 | P |
| 660 | 457 | Chróścice | Chróścice, ul. Dąbrowa | 01 | 26+847 | L |
| 661 | 457 | Chróścice | Chróścice, Centrum | 04 | 27+745 | P |
| 662 | 457 | Chróścice | Chróścice, Centrum | 03 | 27+787 | L |
| 663 | 457 | Chróścice | Chróścice, Wiatraki | 06 | 29+016 | P |
| 664 | 457 | Chróścice | Chróścice, Wiatraki | 05 | 28+923 | L |
| 665 | 457 | Dobrzeń Wielki | Dobrzeń Wielki, ul. Wrocławska | 02 | 30+493 | P |
| 666 | 457 | Dobrzeń Wielki | Dobrzeń Wielki, ul. Wrocławska | 01 | 30+480 | L |
| 667 | 458 | Obórki | Obórki | 02 | 0+112 | P |
| 668 | 458 | Jankowice Wielkie | Jankowice Wielkie I | 02 | 2+862 | P |
| 669 | 458 | Jankowice Wielkie | Jankowice Wielkie I | 01 | 2+873 | L |
| 670 | 458 | Jankowice Wielkie | Jankowice Wielkie, Kościół | 04 | 3+155 | P |
| 671 | 458 | Jankowice Wielkie | Jankowice Wielkie, Kościół | 03 | 3+563 | L |
| 672 | 458 | Czeska Wieś | Czeska Wieś, Dworzec kolejowy | 02 | 4+858 | P |
| 673 | 458 | Czeska Wieś | Czeska Wieś, Dworzec kolejowy | 01 | 4+818 | L |
| 674 | 458 | Michałów | Michałów I | 02 | 8+907 | P |
| 675 | 458 | Michałów | Michałów I | 01 | 8+835 | L |
| 676 | 458 | Michałów | Michałów II | 04 | 9+479 | P |
| 677 | 458 | Michałów | Michałów II | 03 | 9+666 | L |
| 678 | 458 | Ptakowice | Ptakowice | 02 | 10+867 | P |
| 679 | 458 | Ptakowice | Ptakowice | 01 | 10+828 | L |
| 680 | 458 | Ptakowice | Ptakowice, Kolonia | 04 | 11+775 | P |
| 681 | 458 | Ptakowice | Ptakowice, Kolonia | 03 | 11+734 | L |
| 682 | 458 | Nowa Wieś Mała | Nowa Wieś Mała, skrzyżowanie | 02 | 14+328 | P |
| 683 | 458 | Nowa Wieś Mała | Nowa Wieś Mała, skrzyżowanie | 01 | 14+290 | L |
| 684 | 458 | Kantorowice | Kantorowice | 02 | 15+437 | P |
| 685 | 458 | Kantorowice | Kantorowice | 01 | 15+436 | L |
| 686 | 458 | Lewin Brzeski | Lewin Brzeski, Rondo | 02 | 16+815 | P |
| 687 | 458 | Lewin Brzeski | Lewin Brzeski, Rondo | 01 | 16+917 | L |
| 688 | 458 | Lewin Brzeski | Lewin Brzeski, Chorzelin | 04 | 19+786 | P |
| 689 | 458 | Lewin Brzeski | Lewin Brzeski, Chorzelin | 03 | 19+723 | L |
| 690 | 458 | Popielowska Kolonia | Popielowska Kolonia, ul. Odrzańska | 02 | 27+635 | P |
| 691 | 458 | Popielowska Kolonia | Popielowska Kolonia, ul. Odrzańska | 01 | 27+611 | L |
| 692 | 459 | Żelazna | Żelazna I | 02 | 4+216 | P |
| 693 | 459 | Żelazna | Żelazna I | 01 | 4+295 | L |
| 694 | 459 | Żelazna | Żelazna, Szkoła | 04 | 4+641 | P |
| 695 | 459 | Żelazna | Żelazna, Szkoła | 03 | 4+694 | L |
| 696 | 459 | Żelazna | Żelazna II | 06 | 4+885 | P |
| 697 | 459 | Żelazna | Żelazna II | 05 | 4+921 | L |
| 698 | 459 | Niewodniki | Niewodniki | 02 | 7+974 | P |

| | | | | | | |
|-----|-----|---------------------|--------------------------------------|----|--------|---|
| 699 | 459 | Niewodniki | Niewodniki | 01 | 7+977 | L |
| 700 | 459 | Narok | Narok, Osiedle | 02 | 9+036 | P |
| 701 | 459 | Narok | Narok, Osiedle | 01 | 8+944 | L |
| 702 | 459 | Narok | Narok | 04 | 9+383 | P |
| 703 | 459 | Narok | Narok, skrzyżowanie ul. Odrzańska | 06 | 9+828 | P |
| 704 | 459 | Golczowice | Golczowice I | 02 | 13+803 | P |
| 705 | 459 | Golczowice | Golczowice I | 01 | 13+757 | L |
| 706 | 459 | Chróścina | Chróścina | 01 | 17+666 | L |
| 707 | 460 | Pawłów | Pawłów, ul. Czereśniowa | 02 | 3+088 | P |
| 708 | 460 | Pawłów | Pawłów, ul. Czereśniowa | 01 | 3+040 | L |
| 709 | 460 | Kruszyna | Kruszyna | 02 | 5+870 | P |
| 710 | 460 | Kruszyna | Kruszyna | 01 | 5+934 | L |
| 711 | 460 | Zwanowice | Zwanowice | 02 | 8+759 | P |
| 712 | 460 | Zwanowice | Zwanowice | 01 | 8+751 | L |
| 713 | 461 | Kup | Kup, ul. Brynicka | 01 | 1+050 | L |
| 714 | 461 | Kup | Kup, ul. Brynicka | 02 | 1+118 | P |
| 715 | 461 | Brynica | Brynica, ul. Młyńska | 02 | 2+927 | P |
| 716 | 461 | Brynica | Brynica, ul. Młyńska | 01 | 2+962 | L |
| 717 | 461 | Brynica | Brynica, Centrum | 04 | 4+127 | P |
| 718 | 461 | Brynica | Brynica, ul. Łubniańska | 06 | 5+929 | P |
| 719 | 461 | Brynica | Brynica, ul. Łubniańska | 03 | 5+897 | L |
| 720 | 461 | Łubniany | Łubniany | 02 | 9+788 | P |
| 721 | 461 | Łubniany | Łubniany | 01 | 9+819 | L |
| 722 | 461 | Dąbrówka łubniańska | Dąbrówka łubniańska I | 02 | 10+541 | P |
| 723 | 461 | Dąbrówka łubniańska | Dąbrówka łubniańska I | 01 | 10+571 | L |
| 724 | 461 | Dąbrówka łubniańska | Dąbrówka łubniańska II | 04 | 11+718 | P |
| 725 | 461 | Dąbrówka łubniańska | Dąbrówka łubniańska II | 03 | 11+736 | L |
| 726 | 461 | Jełowa | Jełowa, ul. Dworcowa | 02 | 14+183 | P |
| 727 | 461 | Jełowa | Jełowa, ul. Dworcowa | 01 | 14+356 | L |
| 728 | 462 | Kopanie | Kopanie | 02 | 3+937 | P |
| 729 | 462 | Kopanie | Kopanie | 01 | 3+981 | L |
| 730 | 462 | Łosiów | Łosiów, ul. Słowackiego | 02 | 8+504 | P |
| 731 | 462 | Łosiów | Łosiów, ul. Słowackiego | 01 | 8+457 | L |
| 732 | 462 | Łosiów | Łosiów, ul. Kolejowa | 04 | 9+181 | P |
| 733 | 462 | Łosiów | Łosiów, ul. Kolejowa | 03 | 9+148 | L |
| 734 | 462 | Janów | Janów I | 01 | 11+432 | L |
| 735 | 462 | Janów | Janów I | 02 | 11+484 | P |
| 736 | 462 | Janów | Janów II | 04 | 12+250 | P |
| 737 | 462 | Janów | Janów II | 03 | 12+357 | L |
| 738 | 462 | Pogorzela | Pogorzela | 02 | 14+032 | P |
| 739 | 462 | Pogorzela | Pogorzela | 01 | 13+923 | L |
| 740 | 462 | Olszanka | Olszanka, Urząd Gminy | 02 | 14+780 | P |
| 741 | 462 | Olszanka | Olszanka, Urząd Gminy | 01 | 14+696 | L |
| 742 | 462 | Olszanka | Olszanka, Dworzec kolejowy | 04 | 15+375 | P |
| 743 | 462 | Olszanka | Olszanka, Dworzec kolejowy | 03 | 15+515 | L |
| 744 | 462 | Krzyżowice | Krzyżowice | 02 | 17+009 | P |
| 745 | 462 | Krzyżowice | Krzyżowice | 01 | 17+088 | L |
| 746 | 463 | Bierdzany | Bierdzany, Kościół | 01 | 0+421 | L |
| 747 | 463 | Bierdzany | Bierdzany, Kościół | 02 | 0+444 | P |
| 748 | 463 | Ligota Turawska | Ligota Turawska | 01 | 4+405 | L |
| 749 | 463 | Ligota Turawska | Ligota Turawska | 02 | 4+428 | P |
| 750 | 463 | Kadłub Turawski | Kadłub Turawski, Kościół | 01 | 6+960 | L |
| 751 | 463 | Kadłub Turawski | Kadłub Turawski, Kościół | 02 | 7+047 | P |
| 752 | 463 | Kadłub Turawski | Kadłub Turawski | 03 | 7+409 | L |
| 753 | 463 | Kadłub Turawski | Kadłub Turawski | 04 | 7+372 | P |
| 754 | 463 | Dylaki | Dylaki, Michałanka | 01 | 9+158 | L |
| 755 | 463 | Dylaki | Dylaki, Michałanka | 02 | 9+207 | P |
| 756 | 463 | Dylaki | Dylaki, Kościół | 03 | 10+749 | L |
| 757 | 463 | Dylaki | Dylaki, Kościół | 04 | 10+794 | P |
| 758 | 463 | Dylaki | Dylaki, Osiedle | 05 | 11+644 | L |
| 759 | 463 | Dylaki | Dylaki, Osiedle | 06 | 11+683 | P |
| 760 | 463 | Antoniów | Antoniów | 01 | 16+169 | L |
| 761 | 463 | Antoniów | Antoniów | 02 | 16+221 | P |
| 762 | 463 | Antoniów | Antoniów, ul. Powstańców Śląskich | 03 | 16+877 | L |
| 763 | 463 | Antoniów | Antoniów, ul. Powstańców Śląskich | 04 | 16+877 | P |
| 764 | 463 | Antoniów | Antoniów, OSP | 05 | 17+547 | L |
| 765 | 463 | Antoniów | Antoniów, OSP | 06 | 17+587 | P |
| 766 | 463 | Ozimek | Ozimek, ul. Powstańców Śląskich | 02 | 18+316 | P |
| 767 | 463 | Ozimek | Ozimek, ul. Powstańców Śląskich | 01 | 18+418 | L |
| 768 | 463 | Ozimek | Ozimek, ul. Wyzwolenia | 04 | 19+570 | P |
| 769 | 463 | Krasiejów | Krasiejów | 02 | 20+569 | P |
| 770 | 463 | Krasiejów | Krasiejów, skrzyżowanie ul. Spóracka | 04 | 21+593 | P |
| 771 | 463 | Krasiejów | Krasiejów, skrzyżowanie ul. Spóracka | 01 | 21+632 | L |
| 772 | 463 | Krasiejów | Krasiejów, Las | 03 | 26+121 | L |
| 773 | 463 | Krasiejów | Krasiejów, Las | 06 | 26+164 | P |
| 774 | 463 | Kolonowskie | Kolonowskie | 01 | 30+468 | L |

| | | | | | | |
|-----|-----|---------------|---------------------------------------|----|--------|---|
| 775 | 463 | Kolonowskie | Kolonowskie | 02 | 30+504 | P |
| 776 | 487 | Byczyna | Byczyna, ul. Wałowa | 02 | 0+399 | P |
| 777 | 487 | Byczyna | Byczyna, ul. Wałowa | 01 | 0+505 | L |
| 778 | 487 | Byczyna | Byczyna, ul. Zamojskiego | 03 | 0+803 | L |
| 779 | 487 | Byczyna | Byczyna, ul. Zamojskiego | 04 | 0+861 | P |
| 780 | 487 | Roszkowice | Roszkowice | 01 | 2+637 | L |
| 781 | 487 | Roszkowice | Roszkowice | 02 | 2+689 | P |
| 782 | 487 | Roszkowice | Roszkowice, OSP | 03 | 3+739 | L |
| 783 | 487 | Roszkowice | Roszkowice, OSP | 04 | 3+797 | P |
| 784 | 487 | Roszkowice | Roszkowice, Młyn | 05 | 4+693 | L |
| 785 | 487 | Roszkowice | Roszkowice, Młyn | 06 | 4+737 | P |
| 786 | 487 | Sierosławice | Sierosławice | 01 | 6+019 | L |
| 787 | 487 | Sierosławice | Sierosławice | 02 | 6+066 | P |
| 788 | 487 | Uszyce | Uszyce | 02 | 10+019 | P |
| 789 | 487 | Uszyce | Uszyce | 01 | 10+037 | L |
| 790 | 487 | Zdziechowice | Zdziechowice I | 01 | 12+854 | L |
| 791 | 487 | Zdziechowice | Zdziechowice I | 02 | 12+889 | P |
| 792 | 487 | Zdziechowice | Zdziechowice II | 03 | 13+820 | L |
| 793 | 487 | Zdziechowice | Zdziechowice II | 04 | 13+860 | P |
| 794 | 487 | Goła | Goła | 01 | 15+911 | L |
| 795 | 487 | Goła | Goła | 02 | 15+957 | P |
| 796 | 487 | Nowa Wieś | Nowa Wieś | 01 | 18+157 | L |
| 797 | 487 | Nowa Wieś | Nowa Wieś | 02 | 18+207 | P |
| 798 | 487 | Gorzów Śląski | Gorzów Śląski, ul. Byczyńska | 02 | 19+682 | P |
| 799 | 487 | Gorzów Śląski | Gorzów Śląski, ul. Byczyńska | 04 | 20+895 | P |
| 800 | 487 | Gorzów Śląski | Gorzów Śląski, ul. Byczyńska | 01 | 20+947 | L |
| 801 | 487 | Gorzów Śląski | Gorzów Śląski, ul. Wojska Polskiego | 06 | 21+810 | P |
| 802 | 487 | Gorzów Śląski | Gorzów Śląski, Nowe Więckowice | 03 | 23+851 | L |
| 803 | 487 | Gorzów Śląski | Gorzów Śląski, Nowe Więckowice | 08 | 23+893 | P |
| 804 | 487 | Jastrzygowice | Jastrzygowice | 01 | 25+829 | L |
| 805 | 487 | Jastrzygowice | Jastrzygowice | 02 | 25+881 | P |
| 806 | 487 | Skrońsko | Skrońsko | 01 | 28+186 | L |
| 807 | 487 | Skrońsko | Skrońsko | 02 | 28+238 | P |
| 808 | 487 | Boroszków | Boroszków | 01 | 31+847 | L |
| 809 | 487 | Boroszków | Boroszków | 02 | 31+926 | P |
| 810 | 487 | Olesno | Olesno, ul. Gorzowska I | 01 | 36+724 | L |
| 811 | 487 | Olesno | Olesno, ul. Gorzowska I | 02 | 36+763 | P |
| 812 | 487 | Olesno | Olesno, ul. Gorzowska II | 04 | 37+734 | P |
| 813 | 487 | Olesno | Olesno, ul. Gorzowska II | 03 | 37+694 | L |
| 814 | 489 | Głębinów | Głębinów | 02 | 0+088 | P |
| 815 | 489 | Nysa | Nysa, ul. Otmuchowska | 02 | 3+047 | P |
| 816 | 489 | Nysa | Nysa, ul. Otmuchowska | 01 | 2+795 | L |
| 817 | 489 | Nysa | Nysa, ul. Ujejskiego I | 04 | 4+540 | P |
| 818 | 489 | Nysa | Nysa, ul. Ujejskiego I | 03 | 4+457 | L |
| 819 | 489 | Nysa | Nysa, ul. Ujejskiego II | 06 | 4+771 | P |
| 820 | 489 | Nysa | Nysa, ul. Ujejskiego II | 05 | 4+833 | L |
| 821 | 489 | Nysa | Nysa, ul. Szlak Chrobrego | 08 | 5+530 | P |
| 822 | 489 | Nysa | Nysa, ul. Piłsudskiego (za wiaduktem) | 10 | 6+603 | P |
| 823 | 489 | Nysa | Nysa, ul. Piłsudskiego (za wiaduktem) | 07 | 6+527 | L |
| 824 | 489 | Nysa | Nysa, ul. Piłsudskiego | 12 | 7+244 | P |
| 825 | 489 | Nysa | Nysa, ul. Piłsudskiego | 09 | 7+127 | L |
| 826 | 489 | Nysa | Nysa, Ekorn | 14 | 7+707 | P |
| 827 | 489 | Niwnica | Niwnica I | 02 | 8+653 | P |
| 828 | 489 | Niwnica | Niwnica I | 01 | 8+615 | L |
| 829 | 489 | Niwnica | Niwnica II | 04 | 9+896 | P |
| 830 | 489 | Niwnica | Niwnica II | 03 | 9+834 | L |
| 831 | 493 | Stare Olesno | Stare Olesno I | 02 | 4+808 | P |
| 832 | 493 | Stare Olesno | Stare Olesno I | 01 | 4+862 | L |
| 833 | 493 | Stare Olesno | Stare Olesno II | 03 | 5+722 | L |
| 834 | 493 | Stare Olesno | Stare Olesno II | 04 | 5+762 | P |
| 835 | 493 | Wojciechów | Wojciechów I | 01 | 7+105 | L |
| 836 | 493 | Wojciechów | Wojciechów I | 02 | 7+233 | P |
| 837 | 493 | Wojciechów | Wojciechów II | 03 | 8+086 | L |
| 838 | 493 | Wojciechów | Wojciechów II | 04 | 8+179 | P |
| 839 | 493 | Olesno | Olesno, ul. Lubliniecka | 01 | 11+929 | L |
| 840 | 493 | Olesno | Olesno, ul. Lubliniecka | 02 | 12+031 | P |
| 841 | 493 | Grodzisko | Grodzisko, ul. Lubliniecka | 02 | 14+063 | P |
| 842 | 493 | Grodzisko | Grodzisko, ul. Lubliniecka | 01 | 14+471 | L |
| 843 | 493 | Łomnica | Łomnica I | 01 | 20+362 | L |
| 844 | 493 | Łomnica | Łomnica II | 03 | 20+912 | L |
| 845 | 493 | Łomnica | Łomnica II | 02 | 21+137 | P |
| 846 | 494 | Szumirad | Szumirad | 02 | 5+920 | P |
| 847 | 494 | Szumirad | Szumirad | 01 | 5+991 | L |
| 848 | 494 | Chudoba | Chudoba | 01 | 9+602 | L |
| 849 | 494 | Chudoba | Chudoba | 02 | 9+694 | P |
| 850 | 494 | Wędrynia | Wędrynia I | 01 | 11+179 | L |
| 851 | 494 | Wędrynia | Wędrynia I | 02 | 11+221 | P |
| 852 | 494 | Wędrynia | Wędrynia II | 03 | 12+969 | L |
| 853 | 494 | Wędrynia | Wędrynia II | 04 | 13+010 | P |
| 854 | 494 | Łowoszków | Łowoszków, Szkoła | 01 | 14+438 | L |

| | | | | | | |
|-----|-----|---------------|---|----|--------|---|
| 855 | 494 | Łowoszów | Łowoszów, Szkoła | 02 | 14+478 | P |
| 856 | 494 | Łowoszów | Łowoszów | 04 | 16+026 | P |
| 857 | 494 | Łowoszów | Łowoszów | 03 | 16+061 | L |
| 858 | 494 | Olesno | Olesno, ul. Opolska | 02 | 18+704 | P |
| 859 | 494 | Olesno | Olesno, ul. Opolska | 01 | 18+742 | L |
| 860 | 494 | Olesno | Olesno, ul. Częstochowska | 04 | 19+794 | P |
| 861 | 494 | Olesno | Olesno, ul. Częstochowska | 03 | 19+866 | L |
| 862 | 494 | Świercze | Świercze | 02 | 22+646 | P |
| 863 | 494 | Świercze | Świercze | 01 | 22+689 | L |
| 864 | 494 | Borki Małe | Borki Małe, Kamień | 01 | 23+421 | L |
| 865 | 494 | Borki Małe | Borki Małe, Kamień | 02 | 23+464 | P |
| 866 | 494 | Borki Małe | Borki Małe | 04 | 24+865 | P |
| 867 | 494 | Borki Małe | Borki Małe | 03 | 24+966 | L |
| 868 | 494 | Broniec | Broniec | 01 | 28+042 | L |
| 869 | 494 | Broniec | Broniec | 02 | 28+138 | P |
| 870 | 494 | Nowe Karmonki | Nowe Karmonki | 01 | 29+910 | L |
| 871 | 494 | Nowe Karmonki | Nowe Karmonki | 02 | 29+964 | P |
| 872 | 494 | Bodzanowice | Bodzanowice, Obląki I | 01 | 31+467 | L |
| 873 | 494 | Bodzanowice | Bodzanowice, Obląki II | 03 | 31+950 | L |
| 874 | 494 | Bodzanowice | Bodzanowice, Obląki II | 02 | 32+045 | P |
| 875 | 494 | Bodzanowice | Bodzanowice | 04 | 33+786 | P |
| 876 | 494 | Bodzanowice | Bodzanowice | 05 | 33+786 | L |
| 877 | 494 | Bodzanowice | Bodzanowice, Piaski | 07 | 35+033 | L |
| 878 | 494 | Bodzanowice | Bodzanowice, Piaski | 06 | 35+057 | P |
| 879 | 901 | Wachowice | Wachowice | 02 | 3+283 | P |
| 880 | 901 | Wachowice | Wachowice | 01 | 3+206 | L |
| 881 | 901 | Wachów | Wachów | 02 | 3+965 | P |
| 882 | 901 | Wachów | Wachów | 01 | 3+855 | L |
| 883 | 901 | Nowy Wachów | Nowy Wachów | 01 | 6+796 | L |
| 884 | 901 | Nowy Wachów | Nowy Wachów | 02 | 6+840 | P |
| 885 | 901 | Kocury | Kocury | 02 | 11+139 | P |
| 886 | 901 | Kocury | Kocury | 01 | 11+044 | L |
| 887 | 901 | Malichów | Malichów | 02 | 12+979 | P |
| 888 | 901 | Malichów | Malichów | 01 | 13+080 | L |
| 889 | 901 | Bzionków | Bzionków | 02 | 14+031 | P |
| 890 | 901 | Bzionków | Bzionków | 01 | 14+131 | L |
| 891 | 901 | Bzinica Nowa | Bzinica Nowa | 02 | 20+250 | P |
| 892 | 901 | Bzinica Nowa | Bzinica Nowa | 01 | 20+108 | L |
| 893 | 901 | Bzinica Stara | Bzinica Stara | 02 | 21+586 | P |
| 894 | 901 | Bzinica Stara | Bzinica Stara | 01 | 21+631 | L |
| 895 | 901 | Pludry | Pludry, Cmentarz | 02 | 23+571 | P |
| 896 | 901 | Pludry | Pludry, Cmentarz | 01 | 23+617 | L |
| 897 | 901 | Pludry | Pludry, Dworzec kolejowy | 04 | 24+732 | P |
| 898 | 901 | Pludry | Pludry, Dworzec kolejowy | 03 | 24+656 | L |
| 899 | 901 | Pietraszów | Pietraszów | 01 | 27+163 | L |
| 900 | 901 | Pietraszów | Pietraszów | 02 | 27+064 | P |
| 901 | 901 | Pietraszów | Pietraszów, Liszczok | 04 | 28+511 | P |
| 902 | 901 | Pietraszów | Pietraszów, Liszczok | 03 | 28+556 | L |
| 903 | 901 | Zawadzkie | Zawadzkie, ul. Nowe Osiedle | 02 | 31+060 | P |
| 904 | 901 | Zawadzkie | Zawadzkie, ul. Nowe Osiedle | 01 | 31+025 | L |
| 905 | 901 | Zawadzkie | Zawadzkie, ul. Opolska/ul. Dzierżyńskiego | 04 | 32+927 | P |
| 906 | 901 | Zawadzkie | Zawadzkie, ul. Opolska/ul. Graniczna | 06 | 34+158 | P |
| 907 | 901 | Zawadzkie | Zawadzkie, ul. Opolska/ul. Graniczna | 05 | 34+192 | L |
| 908 | 901 | Żędowice | Żędowice, ul. Opolska | 02 | 36+066 | P |
| 909 | 901 | Żędowice | Żędowice, ul. Opolska | 01 | 36+022 | L |
| 910 | 901 | Żędowice | Żędowice, Tartak | 04 | 37+373 | P |
| 911 | 901 | Żędowice | Żędowice, Tartak | 03 | 37+323 | L |
| 912 | 901 | Kielcza | Kielcza | 02 | 38+653 | P |
| 913 | 901 | Kielcza | Kielcza | 01 | 38+535 | L |
| 914 | 901 | Kielcza | Kielcza, Nowe Osiedle | 04 | 40+049 | P |
| 915 | 901 | Kielcza | Kielcza, Nowe Osiedle | 03 | 40+109 | L |


 CZŁONEK ZARZĄDU
 Robert Węgrzyn

Harmonogram konsultacji

projektu uchwały Sejmiku Województwa Opolskiego w sprawie zmiany uchwały w sprawie określenia przystanków komunikacyjnych, których właścicielem lub zarządzającym jest Województwo Opolskie, udostępnionych dla operatorów publicznego transportu zbiorowego i przewoźników drogowych oraz warunków i zasad korzystania z tych obiektów z organizacjami pozarządowymi i podmiotami wymienionymi w art. 3 ust. 3 ustawy z dnia 24 kwietnia 2003 r. o działalności pożytku publicznego i o wolontariacie w dziedzinach dotyczących działalności statutowej tych organizacji oraz z Radą Działalności Pożytku Publicznego Województwa Opolskiego

1. Ogłoszenie konsultacji

Po przyjęciu przez Zarząd Województwa Opolskiego projektu uchwały Sejmiku Województwa Opolskiego w sprawie zmiany uchwały w sprawie określenia przystanków komunikacyjnych, których właścicielem lub zarządzającym jest Województwo Opolskie, udostępnionych dla operatorów publicznego transportu zbiorowego i przewoźników drogowych oraz warunków i zasad korzystania z tych obiektów, projekt zostanie przekazany za pośrednictwem środków komunikacji elektronicznej dostępnych w Urzędzie Marszałkowskim Województwa Opolskiego Radzie Działalności Pożytku Publicznego Województwa Opolskiego, Podmiotom, a także osobom odpowiedzialnym za współpracę z Podmiotami we wszystkich gminach na terenie województwa opolskiego.

2. Rozpoczęcie konsultacji w dniu 10 lipca 2024 r.

3. Zgłaszanie uwag

Uwagi mogą składać uprawnione podmioty, tj.:

- 1) organizacje pozarządowe oraz podmioty wymienione w art. 3 ust. 3 ustawy z dnia 24 kwietnia 2003 r. o działalności pożytku publicznego i o wolontariacie, prowadzące działalność statutową na terenie województwa opolskiego, w obszarze podlegającym konsultacjom w terminie: 10 lipca 2024 r. – 24 lipca 2024 r.
- 2) Rada Działalności Pożytku Publicznego Województwa Opolskiego w terminie: od dnia 10 lipca 2024 r. do dnia 09 sierpnia 2024 r. opiniuje przedmiotowy projekt uchwały Sejmiku Województwa Opolskiego.

1. Sporządzenie sprawozdania z konsultacji

Po zakończeniu konsultacji, Departament Infrastruktury i Gospodarki Urzędu Marszałkowskiego Województwa Opolskiego sporządzi zestawienie uwag oraz przedłoży pod obrady Zarządu Województwa Opolskiego sprawozdanie z przebiegu i wyników konsultacji. W terminie do 21 dni od dnia zakończenia konsultacji, Zarząd Województwa Opolskiego rozstrzyga uwagi złożone w trakcie konsultacji.

2. Publikacja sprawozdania z konsultacji

Niezwłocznie po posiedzeniu Zarządu Województwa Opolskiego, sprawozdanie z przebiegu i wyników konsultacji zostanie zamieszczone w Biuletynie Informacji Publicznej Samorządu Województwa Opolskiego.

3. Przedłożenie konsultowanego dokumentu pod obrady Sejmiku Województwa Opolskiego

Po zakończeniu konsultacji i przyjęciu przez Zarząd Województwa Opolskiego projektu uchwały w sprawie przyjęcia przez Sejmik Województwa Opolskiego konsultowanego projektu aktu prawa miejscowego, zostanie on przedłożony pod obrady Sejmiku Województwa Opolskiego na najbliższej sesji.

CZŁONEK ZARZĄDU
Robert Węgrzyn

**FORMULARZ UWAG PODCZAS KONSULTACJI PROJEKTU
UCHWAŁY SEJMIKU WOJEWÓDZTWA OPOLSKIEGO W SPRAWIE ZMIANY UCHWAŁY W
SPRAWIE OKREŚLENIA PRZYSTANKÓW KOMUNIKACYJNYCH, KTÓRYCH WŁAŚCIELEM LUB
ZARZĄDZAJĄCYM JEST WOJEWÓDZTWO OPOLSKIE, UDOSTĘPNIONYCH DLA OPERATORÓW
PUBLICZNEGO TRANSPORTU ZBIOROWEGO I PRZEWOŹNIKÓW DROGOWYCH ORAZ
WARUNKÓW I ZASAD KORZYSTANIA Z TYCH OBIEKTÓW**

I. INFORMACJA O ZGŁASZAJĄCYM:

| | |
|---|--|
| Nazwa organizacji* | |
| Numer KRS lub w innym rejestrze/ewidencji – jeżeli dotyczy* | |
| Osoba/osoby do kontaktu* | |
| Adres do korespondencji** | |
| Adres e-mail** | |
| Numer telefonu** | |

*Pola obowiązkowe

**Przynajmniej jedno z pól obowiązkowe

Oświadczam(y), iż dane organizacji pozarządowej są zgodne ze stanem faktycznym i prawnym oraz widnieją w aktualnym wyciągu z rejestru, ewidencji lub w innym dokumencie.

.....
Podpis osoby upoważnionej/podpisy osób upoważnionych
do reprezentowania organizacji

II. UWAGI/PROPOZYCJE ZGŁOSZONE DO PROJEKTU

| Lp. | Odniesienie się do miejsca w dokumencie (rozdział i strona) | Obecny zapis | Proponowany zapis | Uzasadnienie zmiany |
|-----|---|--------------|-------------------|---------------------|
| 1. | | | | |
| 2. | | | | |
| 3. | | | | |
| 4. | | | | |
| 5. | | | | |
| * | | | | |

Uwagi można składać za pośrednictwem niniejszego formularza

drogą elektroniczną: dig@opolskie.pl

lub

drogą pocztową;

- w kancelarii ogólnej Urzędu Marszałkowskiego ul. Gen. J. Hallera 9, 45-869 Opole
- w punkcie informacyjnym kancelarii ogólnej Urzędu Marszałkowskiego Województwa Opolskiego, ul. Piastowska 14 - Ostrówek, 45-082 Opole

W razie jakichkolwiek pytań lub wątpliwości prosimy o kontakt telefoniczny: tel.: 77 4482 148

*Dopuszczalne dodawanie kolejnych wierszy w tabeli.